

*Саратовский национальный исследовательский
государственный университет имени Н. Г. Чернышевского*

Зональная научная библиотека имени В. А. Артисевич

*представляют виртуальную выставку-обзор
по заказу кафедры экономической и социальной географии
географического факультета СГУ*

***Елизавета
Всеволодовна
Миронова***

(1920 – 2001)



*Саратов
2022*

«Елизавета Всеволодовна Миронова родилась 20 сентября 1920 года в Тамбовской области. Её детство прошло в Сосновском лесничестве. Отец, Всеволод Александрович Петэн, имел два высших образования и владел, кроме русского, украинским, немецким, английским и французским языками. Мама, Клавдия Васильевна Добрицкая, была из духовного сословия, окончила Институт благородных девиц.

Выпускница географического факультета Московского областного педагогического института (1941), Елизавета Всеволодовна в 1950-е годы заведовала кафедрой экономической географии в Черновицком университете (ЧГУ). В этот период она проводила исследование Станиславского района, занималась историей развития хозяйства и сельского населения Черновицкой области, кооперативной промышленности г. Черновцы, изучением сельского хозяйства Англии.

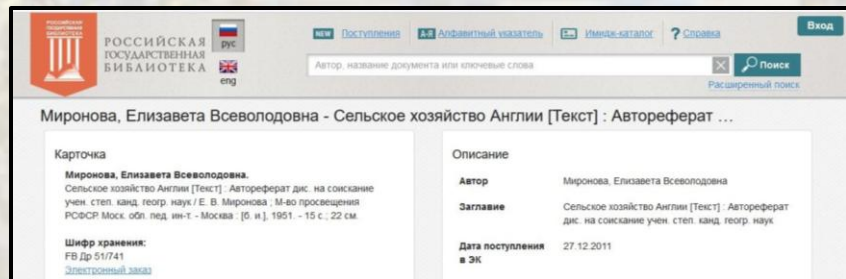
С 1959 года Елизавета Всеволодовна работала на географическом факультете Саратовского государственного университета (СГУ), была избрана заведующим кафедры экономической географии, которой руководила вплоть до 1972 года. В период заведования кафедрой Е. В. Миронова привлекает в коллектив высококлассных специалистов-географов – Э. Л. Файбусовича (впоследствии ставшего известнейшим географом, доктором географических наук, профессором Санкт-Петербургского университета экономики и финансов), Г. В. Архипова, Б. А. Ущева, В. Г. Торопыгина. В связи с этим в исследованиях кафедры появляются новые направления. Начинаются работы в области социально-экономической географии мирового хозяйства (Е. В. Миронова), аграрной географии Саратовской области (С. И. Савенков), публикуются книги, статьи и карты, посвященные географическим характеристикам субъектов Поволжья (В. Г. Торопыгин, Е. В. Миронова, Э. Л. Файбусович, В. И. Горцев, В. И. Воейков), теоретическим проблемам науки (Э. Л. Файбусович), географии населения и социальной инфраструктуре (В. Г. Торопыгин, Н. М. Букаева), географии промышленности и сельского хозяйства СССР (Е. В. Миронова, Э. Л. Файбусович, Б. А. Ущев).

Через восемь лет, в 1980 году, в Ленинградском государственном университете, несмотря на отрицательный отзыв родной кафедры, занимающий 19 страниц машинописного текста, она блестяще защитила диссертацию «Аграрная география Англии и Уэльса». Ей была присуждена учёная степень доктора географических наук. В 1981 году Елизавета Всеволодовна стала профессором кафедры экономической географии СГУ.

The screenshot shows the website of the Russian State Library (Российская государственная библиотека). The search bar contains the query "миронова елизавета всеволодовна аграрная география Англии и Уэльса автореферат". The search results show 51 results on page 1 of 1. The first result is for the book "Аграрная география Англии и Уэльса" by Миронова, Елизавета Всеволодовна. The book is an author's abstract (автореферат) of a dissertation for a candidate degree in geographical sciences, published in Leningrad in 1979, consisting of 34 pages. The text is available in an electronic format. The website interface includes navigation links for "NEW", "Получения", "А-Я", "Алфавитный указатель", "Индикс-каталог", "Справка", and "Выход". There are also language selection options for Russian (рус) and English (eng).

Миронова, Е. В. Аграрная география Англии и Уэльса : 11.00.02 : автореферат диссертации на соискание ученой степени доктора географических наук / Елизавета Всеволодовна Миронова. - Ленинград, 1979. - 34 с. - Текст : непосредственный.

Научные интересы Е. В. Мироновой были широки и многообразны. В сферу основных направлений её научных исследований входили вопросы агрогеографии и сельского населения СССР и зарубежных стран, прежде всего Великобритании. Научный интерес к географическим проблемам аграрной экономики этой капиталистической страны связан со стремлением на примере анализа взаимодействия природных, социально-исторических и экономических условий выявить фундаментальные связи универсальной системы «природа – общество – хозяйство», показать региональные аспекты рационального использования земли и охраны окружающей среды. В работах Елизаветы Всеволодовны органически сочетались социально-экономический и природно-ресурсный аспекты комплексного анализа, показаны конкретные пути экономизации, гуманизации и экологизации географических исследований, опирающихся как на теоретические материалы, так и на собственные наблюдения. Миронова свободно владела английским языком, несколько раз посещала Великобританию и привезла оттуда великолепные книги, которыми щедро делилась со своими коллегами и даже студентами. Её кандидатская и докторская диссертации, монография и ряд публикаций по географии сельского хозяйства Англии с точки зрения объективности оценки его достижений намного опередили свое время.



РОССИЙСКАЯ ГОСУДАРСТВЕННАЯ БИБЛИОТЕКА

Получения Алфавитный указатель Имена-каталог Справка Вход

Автор, название документа или ключевые слова Поиск Расширенный поиск

Миронова, Елизавета Всеволодовна - Сельское хозяйство Англии [Текст] : Автореферат ...

Карточка	Описание
<p>Миронова, Елизавета Всеволодовна. Сельское хозяйство Англии [Текст] : Автореферат дис. на соискание учен. степ. канд. геогр. наук / Е. В. Миронова ; М-во просвещения РСФСР Моск. обл. пед. ин-т. - Москва. [6 л.], 1951. - 15 с. : 22 см.</p> <p>Шифр хранения: ФБ Др-517/741 Электронный ресурс</p>	<p>Автор: Миронова, Елизавета Всеволодовна</p> <p>Заглавие: Сельское хозяйство Англии [Текст] : Автореферат дис. на соискание учен. степ. канд. геогр. наук</p> <p>Дата поступления в ЭК: 27.12.2011</p>

Миронова, Е. В. Сельское хозяйство Англии : автореферат диссертации на соискание ученой степени кандидата географических наук / Елизавета Всеволодовна Миронова ; Министерство просвещения РСФСР ; Московский областной педагогический институт. - Москва, 1951. - 15 с. - Текст : непосредственный.

Елизавета Всеволодовна много внимания уделяла географии сельского хозяйства, населению и инфраструктуре сельской местности, прежде всего Поволжья, проводя совместные исследования с академическим институтом ИСЭП АПК АН СССР по этим проблемам. Многочисленные статьи и выступления Е. В. Мироновой на всесоюзных конференциях посвящены вопросам развития социальной инфраструктуры системы «город – село», влиянию мелиоративного строительства на демографические процессы в Саратовской области, проблемам природоохранного районирования территории РСФСР, системному социально-экономическому картографированию для целей планирования АПК, изучению исследований географических коллективов РСФСР и путей совершенствования их организации.

Весомым был творческий вклад Елизаветы Всеволодовны в составление «Атласа Приволжского совнархоза», начатого В. Г. Лебедевым, «Карты населения СССР» (территории Саратовской, Волгоградской, Астраханской и Пензенской областей), опубликованной ГУГКом на 16 листах. Ещё одним направлением её научной деятельности было участие в хоздоговорных работах с ЦЭНИИ Госплана СССР по исследованию городских поселений

Саратовской и Волгоградской областей и с ИСЭП АПК РАН по «Социально-экономическим закономерностям развития регионального АПК (трудовые ресурсы, демографическая ситуация, социальная инфраструктура в областях Нижнего Поволжья, организация в Поволжье отдыха и туризма, вопросы рационального природопользования)». Материалы исследований не только входили в ведомственные отчёты, но и публиковались.

Большую известность среди географов СССР приобрела Елизавета Всеволодовна благодаря своей длительной плодотворной деятельности сначала на посту учёного секретаря (1972 – 1982), а затем председателя (1982 – 2001) Головного совета по географии и метеорологии при Минвузе РСФСР. Эта деятельность была очень важна с точки зрения поддержания контактов кафедры. 16 лет (1982 – 2001) она возглавляла Саратовский отдел Географического общества СССР, активно выступала в качестве лектора общества «Знание».

Русское географическое общество (РГО) оценило её работу на посту председателя Саратовского отдела, присвоив ей звание почётного члена РГО. За свою многолетнюю деятельность она отмечена грамотами, наградами и званием заслуженного работника высшей школы Российской Федерации (указ Президента РФ от 5 августа 2000 г. № 1425 «О награждении государственными наградами Российской Федерации»). Елизавета Всеволодовна общалась со многими советскими и русскими учёными, в том числе с такими, как В. А. Анучин, Ю. Г. Саушкин, С. Б. Лавров, Д. И. Шашко, П. Е. Харитонов и В. Г. Лебедев.

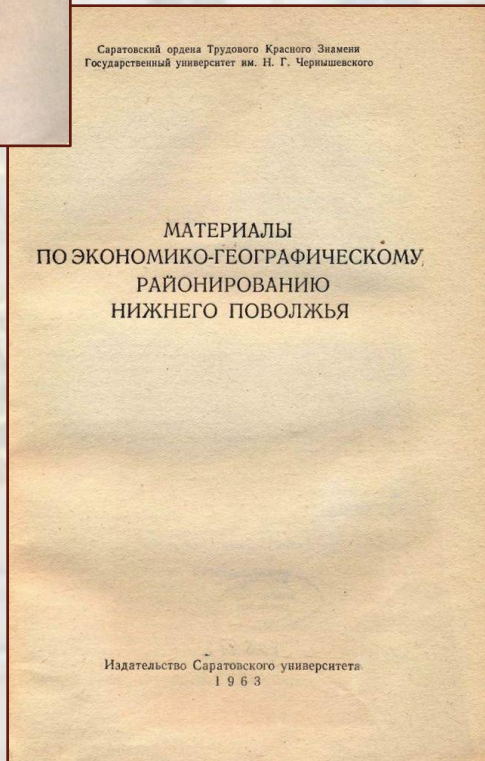

Она побывала в Англии, Китае, Индии, Египте, Турции, Германии, Франции, народно-демократических государствах Европы. Работала в Москве, Ленинграде, Новосибирске, Иркутске, Томске, Якутске и во Владивостоке.

Е. В. Миронова была настоящим русским интеллигентом. Для молодежи она была добрым наставником, пользовавшимся заслуженным уважением. Будучи блестящим лектором, она делилась с аудиторией своими обширными знаниями и наблюдениями. Читая лекцию перед огромной аудиторией, она никогда не повышала голоса, но её речь была слышна на последних рядах, студенты ловили каждое её слово. Елизавету Всеволодовну отличали интеллигентность, мудрость и доброта. Её речь была спокойной, медленной и полной достоинства.

Она щедро делилась со студентами, аспирантами, коллегами и друзьями своими знаниями, теплом своей души. Пройдя через многие испытания, Елизавета Всеволодовна сохранила человечность, по-доброму, с пониманием относилась к окружающим».

Цит. по: Дёмин, А. М. Елизавета Всеволодовна Миронова : (к девяностолетию со дня рождения) / А. М. Дёмин. – Текст : непосредственный // Известия Саратовского университета. Новая серия. Серия: Науки о Земле. – 2010. – Том 10, выпуск 2. – С. 76-77 : портр. – Библиогр.: с. 77 (9 назв.). – ISSN 1819-7663. – ISSN 2542-1921.

Труды Е. В. Мироновой из фондов ЗНБ СГУ



805812

Материалы по экономико-географическому районированию Нижнего Поволжья : сборник статей / под общей редакцией Е. В. Мироновой. – Саратов : Издательство Саратовского университета, 1963. – 198, [2] с. + [4] вкл. л. карт. – Библиогр.: с. 197-199. – Текст : непосредственный.

«Решением межвузовских совещаний по районированию, проведённых в Москве в 1956, 1958 и 1961 годах, кафедре экономической географии Саратовского государственного университета поручены работы по экономико-географическому районированию Саратовской, Волгоградской и Пензенской областей. Эти работы проводятся кафедрой в соответствии с методикой, установленной в инструкциях указанных межвузовских совещаний.

В настоящий сборник вошли выполненные сотрудниками кафедры (В. И. Горцевым, В. И. Воейковым, И. С. Гольц, С. И. Савенковым) работы по районированию названных территорий в масштабе 1 : 1 500 000, которые соответствуют первому из трёх установленных инструкциями этапов районирования.<...>

При выполнении экономико-географического районирования использованы материалы физико-географического районирования соответствующих территорий, разработанные сотрудниками кафедры физической географии СГУ.

В сборе первичных материалов в административных районах, колхозах и совхозах, кроме авторов публикуемых в настоящем сборнике работ, принимали участие студенты экономико-географического факультета СГУ». (Наст. изд., с. 4).

853916

ПРОБЛЕМЫ РАЗМЕЩЕНИЯ ПРОИЗВОДИТЕЛЬНЫХ СИЛ ПОВОЛЖЬЯ

Е. В. Миронова,
В. Г. Торопыгин,
Саратовский университет

ВОПРОСЫ ГЕОГРАФИИ ТРУДОВЫХ РЕСУРСОВ СЕЛЬСКОГО ХОЗЯЙСТВА ПРИВОЛЖСКОГО ЭКОНОМИЧЕСКОГО РАЙОНА

Одним из самых важных факторов развития сельскохозяйственного производства, формирования его специализации и особенностей размещения является степень обеспеченности сельского хозяйства трудовыми ресурсами.

Особенности географии сельского населения накладывают существенный отпечаток на развитие и размещение сельскохозяйственного производства. Между тем характер и механизм этого влияния в ряде экономических районов недостаточно выявлены и нуждаются во внимательном исследовании. В настоящем докладе ставятся некоторые вопросы об особенностях размещения и использования трудовых ресурсов Приволжского экономического района.

В пределах Приволжского экономического района (по данным 1963 г.) сельское население составляет около 47% всего населения, в том числе в Саратовской области — 43%, Ульяновской — 59 и Пензенской области — 62%. Плотность сельского населения в Саратовской области — 9,7, Ульяновской — 19,1 и Пензенской — 23,7 человека на 1 км².

Наблюдается существенные внутриобластные различия в размещении сельского населения. Особенно велики они на территории Саратовской (от 3,3 до 18,4 человека на 1 км²) и Ульяновской областей (от 13,3 до 28 человек на 1 км²). Еще более значительны колебания в плотности сельского населения наиболее мелких административных единиц, составляющих территорию района — сельсоветов. Так, в Терновском сельсовете Пензенской области — 100 человек на 1 км², Алтайском сельсовете Саратовской области — до 2 человек на 1 км².

Пёстрая картина заселённости сельских местностей и определяет громадное разнообразие в обеспеченности трудовыми ресурсами сельского хозяйства разных частей нашего экономического района. Доля трудоспособного населения ко всему сельскому колеблется по отдельным административным районам от 49 до 60%. Наибольшая доля трудоспособных характерна для населения районов освоения целинных земель — Заволжья в Саратовской области (Дергачевский, Перелобский, Озинский). Наименьший же их удельный вес в западных районах Пензенской и Саратовской областей (Аркадакский, Сердобинский и др.).

Рациональное использование трудовых ресурсов в сельском хозяйстве в значительной степени связано с учетом особенностей размещения сельскохозяйственного производства по природным зонам.

268

853916

Миронова, Е. В. Вопросы географии трудовых ресурсов сельского хозяйства Приволжского экономического района / Е. В. Миронова, В. Г. Торопыгин. – Текст : непосредственный // Проблемы размещения производительных сил Поволжья : труды Поволжской научной конференции / редколлегия: В. А. Арефьев (ответственный редактор), Т. А. Александрова, У. Г. Балабанов, А. С. Захаров [и др.]. – Куйбышев : Куйбышевское книжное издательство, 1965. – С. 268-272 : 5 табл.

«Одним из самых важных факторов развития сельскохозяйственного производства, формирования его специализации и особенностей размещения является степень обеспеченности сельского хозяйства трудовыми ресурсами.

Особенности географии сельского хозяйства накладывают существенный отпечаток на развитие и размещение сельскохозяйственного производства. Между тем характер и механизм этого влияния в ряде экономических районов недостаточно выявлены и нуждаются во внимательном исследовании. В настоящем докладе ставятся некоторые вопросы об особенностях размещения и использования трудовых ресурсов Приволжского экономического района. <...>

Пёстрая картина заселённости сельских местностей и определяет громадное разнообразие в обеспеченности трудовыми ресурсами сельского хозяйства разных частей нашего экономического района. Доля трудоспособного населения ко всему сельскому колеблется по отдельным административным районам от 49 до 60%». (Наст. изд., с. 268).

971411

Е. В. МИРОНОВА

АГРАРНЫЕ ОТНОШЕНИЯ
В ВЕЛИКОБРИТАНИИ
И ИХ ВЛИЯНИЕ НА РАЗВИТИЕ
И РАЗМЕЩЕНИЕ
СЕЛЬСКОГО ХОЗЯЙСТВА

1966

Е. В. МИРОНОВА

АГРАРНЫЕ ОТНОШЕНИЯ
В ВЕЛИКОБРИТАНИИ
И ИХ ВЛИЯНИЕ НА РАЗВИТИЕ
И РАЗМЕЩЕНИЕ
СЕЛЬСКОГО ХОЗЯЙСТВА

Издательство Саратовского университета
1966

971411

Миронова, Е. В. Аграрные отношения в Великобритании и их влияние на развитие и размещение сельского хозяйства / Е. В. Миронова. – Саратов : Издательство Саратовского университета, 1966. – 84, [4] с. – Библиогр. : с. 83-85. – Текст : непосредственный.

Настоящая работа посвящена изучению аграрных отношений в Англии, их истории и порайонных различий. В основу исследования положены обработанные автором материалы британской сельскохозяйственной статистики, а также труды английских и русских и советских авторов (П. Г. Виноградова, Д. М. Петрушевского, А. Н. Савина, М. М. Ковалевского, Е. А. Косминского, С. И. Архангельского, В. М. Лавровского), посвящённые данному вопросу.

«Сельское хозяйство Англии – одна из наиболее своеобразных отраслей экономики стран капиталистического мира.

Самый низкий в мире удельный вес сельскохозяйственного населения, громадная зависимость страны от импорта продуктов питания и сельскохозяйственного сырья, расточительное использование земельного фонда – всё это характерно для Англии в течение последних ста лет. В то же время сельскохозяйственное производство этой страны отличается более высоким по сравнению с многими другими странами уровнем развития капитализма, высокими показателями агротехники, механизации, производительности труда и товарности». (Наст. изд., с. 3).

А 35940

ВОПРОСЫ
ГЕОГРАФИИ
СЕЛЬСКОГО
ХОЗЯЙСТВА

1968

ВОПРОСЫ ГЕОГРАФИИ
СЕЛЬСКОГО ХОЗЯЙСТВА

Издательство Саратовского университета
1968

A35940

Вопросы географии сельского хозяйства : сборник статей / редакционная коллегия: В. Л. Архангельский, В. И. Воейков, Е. В. Ишерская, Е. В. Миронова [и др.]. – Саратов : Издательство Саратовского университета, 1968. – 84, [2] с. – Библиогр. в конце статей. – Текст : непосредственный.

Сборник включает в себя статьи саратовских учёных по различным проблемам агрогеографии СССР и одной из исключительно интересных в агрогеографическом отношении стран Европы – Великобритании.

В сборнике рассматриваются некоторые вопросы специализации сельскохозяйственного производства, размещения и использования его трудовых ресурсов, связей сельского хозяйства с перерабатывающей промышленностью, проблемы орошаемого земледелия областей Поволжья.

В статьях, посвящённых Великобритании, анализируются достижения и противоречия сельского хозяйства этой крупной страны, исследуется влияние различных факторов на его развитие и размещение.

В ПРОСЫ ГЕОГРАФИИ СЕЛЬСКОГО ХОЗЯЙСТВА

1968

Е. В. МИРОНОВА

АНАЛИЗ ФАКТОРОВ РАЗМЕЩЕНИЯ СЕЛЬСКОГО ХОЗЯЙСТВА ВОСТОЧНОЙ АНГЛИИ

На сравнительно небольшой территории Англии имеет место значительная пестрота типов сельского хозяйства.

Территориальное разделение труда началось в этой стране раньше и проходило более интенсивно, чем в других странах мира.

При высоком и раннем развитии капиталистических отношений в сельском хозяйстве страны процесс территориального разделения труда привел к формированию районов довольно четкой сельскохозяйственной специализации.

Разумеется, говоря о специализации сельскохозяйственного производства Англии и отдельных ее районов, нельзя забывать указания В. И. Ленина, согласно которому «по самой природе земледелия, превращение его в товарное производство происходит особым путем, непохожим на соответствующий процесс в индустрии. Промышленность обрабатывающая раскалывается на совершенно отдельные самостоятельные отрасли, посвященные исключительно производству одного продукта или одной части продукта. Земледельческая же промышленность не раскалывается на отдельные отрасли, а только специализируется на производстве в одном случае—одного, в другом случае—другого рыночного продукта, причем остальные стороны сельского хозяйства приспособляются к этому главному (т. е. рыночному) продукту. Поэтому формы торгового земледелия отличаются гигантским разнообразием, видоизменяясь не только в различных районах, но и в различных хозяйствах» (I, стр. 308—309).

Это указание В. И. Ленина имеет чрезвычайно важное ме-

А35940

Миринова, Е. В. Анализ факторов размещения сельского хозяйства Восточной Англии / Е. В. Миринова. – Текст : непосредственный // Вопросы географии сельского хозяйства : сборник статей / редакционная коллегия: В. Л. Архангельский, В. И. Воейков, Е. В. Ишерская, Е. В. Миринова [и др.]. – Саратов : Издательство Саратовского университета, 1968. – С. 44-85 : 7 табл. – Библиогр.: с. 84-85 (20 назв.).

«Выделение на территории Англии сельскохозяйственных районов не является простой задачей.

Одним из обстоятельств, осложняющих районирование сельского хозяйства этой страны, является непризнание за её аграрными отношениями роли районообразующего фактора.

Исследование территориальных особенностей землевладения и землепользования Англии даёт нам право утверждать, что и для этой страны единственно правильной методологией экономического районирования является ленинская методология. И здесь, на английской земле, имеются существенные различия в социальных отношениях в сельском хозяйстве, выступающие в качестве важного районообразующего признака». (Наст. изд., с. 45-46).

Во второй части статьи подробно рассматривается специализация сельского хозяйства (земледелие: зерновые культуры, сахарная свёкла; овощеводство; фруктовое садоводство; цветоводство; тепличное хозяйство; животноводство: мясомолочное, свиноводство; птицеводство) графства Норфолк (Восточный подрайон Англии).

В ОПРОСЫ ГЕОГРАФИИ СЕЛЬСКОГО ХОЗЯЙСТВА

1968

Е. В. МИРОНОВА

К ВОПРОСУ ОБ ИНТЕНСИВНОСТИ СЕЛЬСКОГО ХОЗЯЙСТВА АНГЛИИ

Англия относится к числу стран высокого уровня интенсивности сельскохозяйственного производства. Об этом свидетельствуют степень механизации, электрификации и химизации его отраслей, показатели урожайности сельскохозяйственных культур и продуктивности скота.

Вот некоторые показатели, характеризующие интенсивность сельского хозяйства отдельных стран в 1963 г. (составлено по данным 7 и 16)¹.

Констатируя высокую интенсивность сельскохозяйственного производства Великобритании, приведенные данные показывают и относительное отставание ее по ряду показателей от некоторых стран мира (Нидерланды, Дания, ФРГ).

Сельское хозяйство Великобритании характеризуется высокой производительностью труда в расчете на одного занятого по сравнению с другими странами мира. Из всех индустриальных стран земного шара только в Великобритании удельный вес занятого в сельском хозяйстве самодеятельного населения равен доле этой отрасли в валовом национальном продукте. Это говорит о высоких показателях производительности труда в сельском хозяйстве среди других отраслей экономики страны и свидетельствует о том, что сельское хозяйство Великобритании превратилось в разновидность индустриального производства.

При исследовании уровня интенсивности производительности труда в сельском хозяйстве Великобритании бросается

¹ Смотрите список литературы в конце следующей статьи.

А35940

Миронова, Е. В. К вопросу об интенсивности сельского хозяйства Англии / Е. В. Миронова. – Текст : непосредственный // Вопросы географии сельского хозяйства : сборник статей / редакционная коллегия: В. Л. Архангельский, В. И. Воейков, Е. В. Ишерская, Е. В. Миронова [и др.]. – Саратов : Издательство Саратовского университета, 1968. – С. 39-43 : 2 табл.

«Англия относится к числу стран высокого уровня интенсивности сельскохозяйственного производства. Об этом свидетельствуют степень механизации, электрификации и химизации его отраслей, показатели урожайности сельскохозяйственных культур и продуктивности скота.

<...> Сельское хозяйство Великобритании характеризуется высокой производительностью труда в расчёте на одного занятого по сравнению с другими странами мира. Из всех индустриальных стран земного шара только в Великобритании удельный вес занятого в сельском хозяйстве самодеятельного населения равен доле этой отрасли в валовом национальном продукте. Это говорит о высоких показателях производительности труда в сельском хозяйстве среди других отраслей экономики страны и свидетельствует о том, что сельское хозяйство Великобритании превратилось в разновидность индустриального производства». (Наст. изд., с. 39).

А82062

Миронова, Е. В. В. И Ленин о развитии и размещении производительных сил : в помощь лектору / Е. В. Миронова, Э. Л. Файбусович. – Саратов : [СГУ изд.], 1969. – 46 с. – Библиогр. : с. 45. – Машинопись. – Текст : непосредственный.

«В первых трёх разделах лекции излагаются основные теоретические положения В. И. Ленина по двум важнейшим проблемам экономической географии – экономического районирования и размещения производительных сил.

Интересным для широкой аудитории (особенно молодёжной) является материал, освещающий огромный интерес В. И. Ленина к географической науке. Этот материал собран в самостоятельный раздел лекции (4-й).

План лекции

1. Ленинская теория экономического районирования:
 - а) вопросы районирования в работе «развитие капитализма в России»;
 - б) об экономическом районировании США
2. В. И. Ленин о принципах размещения производительных сил при социализме.
3. Осуществление ленинских идей на современном этапе.
4. Место географических знаний и деятельности В. И. Ленина:
 - а) В. И. Ленин и географическая карта;
 - б) использование В. И. Лениным статистико-географических материалов;
 - в) В. И. Ленин и географическая литература;
 - г) значение личных географических наблюдений В. И. Ленина;
 - д) географический кругозор В. И. Ленина, использование им географических знаний для руководства Советским государством». (Наст. изд., с. 1–2).

Г 82062


Саратовская областная организация общества "Знание"
Государственный университет имени Н.Г.Чернышевского

Кандидаты географических наук
Е.В.МИРОНОВА, Э.Л.ФАЙБУСОВИЧ

В.И.ЛЕНИН О РАЗВИТИИ И РАЗМЕЩЕНИИ
ПРОИЗВОДИТЕЛЬНЫХ СИЛ

В помощь лектору

С а р а т о в
1969



Саратовский ордена Трудового Красного Знамени
государственный университет им. Н. Г. Чернышевского

Е. В. Миронова, В. Г. Торопыгин,
Б. А. Ущев, Э. Л. Файбусович

СХЕМА ХАРАКТЕРИСТИКИ
ЭКОНОМИЧЕСКОГО РАЙОНА

Методическое пособие по курсу
экономической географии СССР

Издательство Саратовского университета
1970

A101783

**Схема характеристики экономического района :
методическое пособие по курсу экономической географии
СССР / Е. В. Миронова, В. Г. Торопыгин, В. А. Ущев,
Э. Л. Файбусович. – Саратов : Издательство Саратовского
университета, 1970. – 154, [2] с. . – Текст : непосредственный.**

«Районный обзор, или характеристика страны по крупным экономическим районам, является главной составной частью курса экономической географии СССР. В экономико-географической литературе сложились правила характеристики района, содержание её и последовательность изложения.

Для студента, изучающего экономическую географию СССР, важно усвоить эти правила и последовательность, знать систему показателей, которая используется для характеристики района.

<...> Для детальной характеристики района требуется большое количество разнообразных количественных показателей, разбросанность которых по разным первоисточникам затрудняет работу. Поэтому в пособие включены многочисленные таблицы показателей (частью заимствованные из литературных источников, частью составленные авторами), что позволяет считать его справочником по региональной характеристике нашей страны». (Наст. изд., с. 3).

A178709

ЭКОНОМИКО-ГЕОГРАФИЧЕСКИЕ
ПРОБЛЕМЫ
НИЖНЕГО ПОВОЛЖЬЯ

ВЫПУСК 1

1972

ЭКОНОМИКО-ГЕОГРАФИЧЕСКИЕ
ПРОБЛЕМЫ
НИЖНЕГО ПОВОЛЖЬЯ

ВЫПУСК 1

Под редакцией
доцента Е. В. Мироновой

Издательство
Саратовского
университета
1972

A178709

Экономико-географические проблемы Нижнего Поволжья : сборник статей / под редакцией Е. В. Мироновой. – Саратов : Издательство Саратовского университета, 1972. – Выпуск 1. – 52 с. – Текст : непосредственный.

Предлагаемый сборник статей сотрудников кафедры экономической географии СГУ посвящён анализу некоторых изменений в развитии и размещении производительных сил областей Нижнего Поволжья.

В числе рассматриваемых проблем – перспективы индустриального развития средних и малых городов Нижнего Поволжья.

В сборнике приведена разработанная на кафедре для этих целей типология средних и малых городов и посёлков городского типа, использованная сотрудниками кафедры при исполнении работ для ЦЭНИИ Госплана РСФСР. Материалы сборника могут представлять определённый интерес для работников плановых органов, преподавателей учебных заведений, студентов географических факультетов и всех, интересующихся экономико-географическими проблемами Поволжского экономического района.

A178709

**ЭКОНОМИКО-ГЕОГРАФИЧЕСКИЕ
ПРОБЛЕМЫ
НИЖНЕГО ПОВОЛЖЬЯ**

ВЫПУСК 1

1972

Е. В. МИРОНОВА, Э. Л. ФАЙБУСОВИЧ

**ПУТИ РАЗВИТИЯ ГОРОДСКИХ ПОСЕЛЕНИЙ
ВОЛГОГРАДСКОЙ ОБЛАСТИ**

За годы советской власти и особенно после Великой Отечественной войны Волгоградская область превратилась в одну из высокоурбанизированных территорий страны. По переписи 1970 г., из 2324 тыс. населяющих ее жителей 1523 тыс., или 66% (против 56% в среднем по стране), составляло городское население. В пределах Поволжья по удельному весу городского населения Волгоградская область уступает только Куйбышевской.

В области имеется 42 городских поселения, из них 18 — города и 24 — поселки городского типа.

В среднем одно городское поселение приходится на 2,5 тыс. кв. км площади, что примерно соответствует среднему показателю по областям Поволжья.

Абсолютная численность городского населения, его удельный вес, количество и густота городских поселений значительно возросли по сравнению с теми же показателями по переписи 1959 г. Так, за прошедшие после этой переписи годы численность городского населения увеличилась здесь в полтора раза (на 0,5 млн. чел.), его доля возросла на 12% (с 54 до 66%), а средняя густота городских поселений выросла на 1/3.

По численности населения (данные переписи 1970 г.) города области группируются следующим образом.

А. Крупнейшие (с числом жителей свыше 500 тыс.) — областной центр г. Волгоград, где сосредоточено свыше половины всего городского населения области — 818 тыс. человек. По численности населения это двадцатый город в СССР и третий в Поволжье.

10

A178709

Миронова, Е. В. Пути развития городских поселений Волгоградской области / Е. В. Миронова, Э. Л. Файбусович. — Текст : непосредственный // Экономико-географические проблемы Нижнего Поволжья : сборник статей / под редакцией Е. В. Мироновой. — Саратов : Издательство Саратовского университета, 1972. — С. 10-16.

Приводится статистика городских поселений по следующим показателям: общее количество поселений (городов и поселений городского типа); численность населения и его динамика в сравнении с данными переписи 1959 г.; транспортно-географическое положение отдельных групп поселений; развитие промышленности; экономическое развитие; обеспеченность жилищным фондом. Предлагаются разные пути оживления экономики малых и мелких городских поселений, решения связанных с этим проблем более полного использования их трудовых ресурсов, повышения уровня благоустройства, культурно-бытового обслуживания. Отмечается необходимость индивидуального подхода для каждого в отдельности городского поселения Волгоградской области.

A241082

Экономико-
географические
проблемы
Нижнего Поволжья

Выпуск 2 (3)

1974

ЭКОНОМИКО-ГЕОГРАФИЧЕСКИЕ
ПРОБЛЕМЫ НИЖНЕГО ПОВОЛЖЬЯ

МЕЖВУЗОВСКИЙ НАУЧНЫЙ СБОРНИК

Выпуск 2 (3)



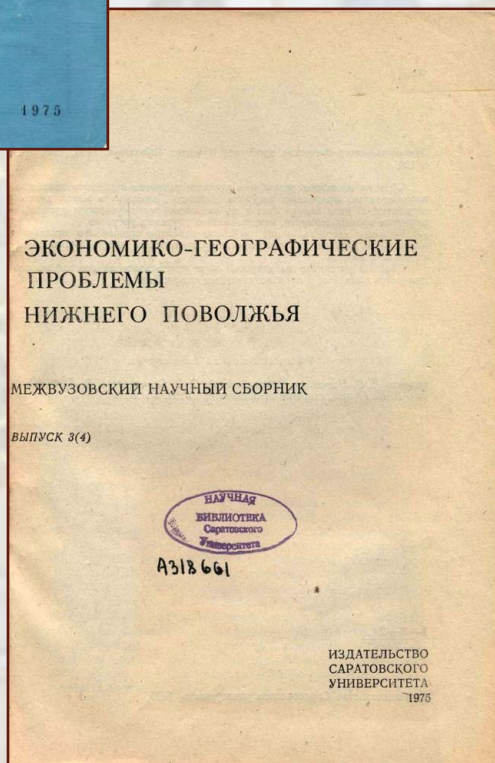

A241082

Издательство
Саратовского
университета
1974

A241082

Экономико-географические проблемы Нижнего Поволжья : межвузовский научный сборник / редакция: Е. В. Миронова (председатель), С. П. Селивёрстов, Э. Л. Файбусович, В. И. Горцев [и др.]. – Саратов : Издательство Саратовского университета, 1974. – Выпуск 2 (3). – 102, [2] с. . – Текст : непосредственный.

Предлагаемый сборник статей экономико-географов Поволжья посвящён анализу разнообразных аспектов в решении проблемы размещения производительных сил этого экономического района и сопредельных территорий. Среди рассматриваемых авторами вопросов – оценка природных условий и ресурсов Поволжья для развития промышленности и сельского хозяйства, характеристика некоторых проблем расселения, географии промышленности, сельского хозяйства и транспорта отдельных частей или областей Поволжского экономического района.



A318661

Экономико-географические проблемы Нижнего Поволжья : межвузовский научный сборник / редакция: Е. В. Миронова (председатель), С. П. Селивёрстов, Э. Л. Файбусович, В. И. Горцев [и др.] - Саратов : Издательство Саратовского университета, 1975. - Выпуск 3 (4). - 119, [1] с. - Текст : непосредственный.

Сборник посвящён разработке проблем развития народного хозяйства по использованию природных ресурсов Нижнего Поволжья в новой девятой пятилетке.

В него входят статьи по экономико-географическим проблемам развития промышленности, использованию трудовых ресурсов.

Большое место занимают проблемы развития орошаемого земледелия в Заволжье в связи со строительством Саратовского оросительного обводнительного канала.

Сборник рассчитан на широкий круг преподавателей географии, специалистов плановых и производственных организаций.

A420559

Е. В. Миронова

АГРАРНАЯ ГЕОГРАФИЯ
АНГЛИИ И УЭЛЬСА

Е. В. Миронова

АГРАРНАЯ ГЕОГРАФИЯ
АНГЛИИ И УЭЛЬСА

Под редакцией Г. Л. Фактора



A420561

Издательство Саратовского университета
1976

A420559

Миронова, Е. В. Аграрная география Англии и Уэльса / Е. В. Миронова ; под редакцией Г. Л. Фактора. – Саратов : Издательство Саратовского универ-ситета, 1976. – 220, [2] с. : табл., ил. – Библиогр.: с. 214-220. – Текст : непосредственный.

Монография посвящена сельскохозяйственной географии одной из старейших капиталистических стран. Территориальная организация английского сельского хозяйства и основные этапы его развития рассматриваются как результат сложного и многопланового взаимодействия природных, политико-экономических и социально-исторических условий. Исследование основано на анализе материалов британской аграрной статистики за сто лет и других литературных источников.

«Автор на большом фактическом материале все-сторонне освещает проблемы размещения и специализации английского сельского хозяйства, которое первым в Западной Европе вступило на путь технического переворота и современной капиталистической индустриализации. Используя комплексный метод исследования, сочетающий в себе черты географического, исторического и экономического подходов, автор на широком историческом фоне прослеживает основные процессы развития сельского Англии и Уэльса – важнейшей составной части Соединённого Королевства Великобритании и Северной Ирландии.

Обзор природно-географических, исторических и экономических условий, в которых постепенно складывались современные формы аграрных отношений и нынешняя производственная структура английского сельского хозяйства, отличается обстоятельностью и логической стройностью». (Наст. изд, Предисловие, с. 3).

A436324

ЭКОНОМИКО-
ГЕОГРАФИЧЕСКИЕ
ПРОБЛЕМЫ
НИЖНЕГО
ПОВОЛЖЬЯ

Выпуск 4 (5)

1978

ЭКОНОМИКО-
ГЕОГРАФИЧЕСКИЕ
ПРОБЛЕМЫ
НИЖНЕГО ПОВОЛЖЬЯ

МЕЖВУЗОВСКИЙ НАУЧНЫЙ СБОРНИК

ВЫПУСК 4(5)



A436324

ИЗДАТЕЛЬСТВО
САРАТОВСКОГО
УНИВЕРСИТЕТА
1978

A436324

Экономико-географические проблемы Нижнего Поволжья : межвузовский научный сборник / редакционная коллегия: Е. В. Миронова (председатель), В. И. Горцев, С. И. Савенков, Э. Л. Файбусович, С. П. Селивёрстов [и др.]. – Саратов : Издательство Саратовского университета, 1978. – Выпуск 4 (5). – 184 с. – Текст : непосредственный.

Сборник содержит статьи научных сотрудников кафедр экономической географии вузов Поволжья и научно-исследовательских институтов, работающих по вопросам орошения и мелиорации Поволжья. Эти материалы посвящены как теоретическим проблемам, так и итогам полевых экспериментальных исследований по различным аспектам применения и развития орошаемого земледелия в Поволжье.

Сборник рассчитан на преподавателей, студентов вузов и на специалистов, работающих в районах развитого орошения.

A701401

ПРОБЛЕМЫ РАЗВИТИЯ
ПРОИЗВОДИТЕЛЬНЫХ
СИЛ УРАЛА
И СОПРЕДЕЛЬНЫХ
ТЕРРИТОРИЙ

МИНИСТЕРСТВО ВЫСШЕГО И СРЕДНЕГО СПЕЦИАЛЬНОГО
ОБРАЗОВАНИЯ РСФСР
БАШКИРСКИЙ ГОСУДАРСТВЕННЫЙ УНИВЕРСИТЕТ ИМЕНИ
40-летия ОКТЯБРЯ

ПРОБЛЕМЫ РАЗВИТИЯ
ПРОИЗВОДИТЕЛЬНЫХ
СИЛ УРАЛА
И СОПРЕДЕЛЬНЫХ
ТЕРРИТОРИЙ

Межвузовский научный сборник

1041401 А


УФА 1982

A701401

Проблемы развития производительных сил Урала и сопредельных территорий : межвузовский научный сборник / редакционная коллегия: М. Х. Валеев (ответственный редактор), Е. В. Миронова, Т. Х. Кузбеков, М. Д. Шарыгин [и др.]. – Уфа : Башкирский университет (изд.), 1982. – 140 с. – Текст : непосредственный.

В сборнике рассматриваются проблемы методологии и методики исследования территориальных социально-экономических систем, аграрно-промышленных комплексов, отраслевого и территориального перераспределения трудовых ресурсов, сельского расселения. Намечены подходы к изучению вопросов территориальной дифференциации воздействия сочетаний экстремальных природных явлений на промышленное производство и экономико-географических аспектов разработки комплексных планов охраны природы. Значительное внимание уделено анализу влияния природных и экономических условий на географию производства зерна в Башкирии.

Сборник рассчитан на широкий круг экономико-географов, работников плановых органов. Он может быть использован в учебных заведениях в качестве дополнительного материала при изучении Поволжского и Уральских экономических регионов.



A701401

Миронова, Е. В. К вопросу о влиянии мелиоративного строительства на демографические процессы (на примере Саратовского Заволжья) / Е. В. Миронова, А. М. Дёмин, В. Г. Торопыгин. – Текст : непосредственный. // Проблемы развития производительных сил Урала и сопредельных территорий : межвузовский научный сборник / редакционная коллегия: М. Х. Валеев (ответственный редактор), Е. В. Миронова, Т. Х. Кузбеков, М. Д. Шарыгин [и др.]. – Уфа : Башкирский университет [изд.], 1982. – С. 113-118 : 2 табл.

МИРОНОВА Е. В., ДЕМИН А. М., ТОРОПЫГИН В. Г.

**К ВОПРОСУ О ВЛИЯНИИ МЕЛИОРАТИВНОГО СТРОИТЕЛЬСТВА
НА ДЕМОГРАФИЧЕСКИЕ ПРОЦЕССЫ
(НА ПРИМЕРЕ САРАТОВСКОГО ЗАВОЛЖЬЯ)**


Успешная реализация разработанной XXVI съездом КПСС и Пленумами ЦК КПСС продовольственной программы, развития агропромышленного комплекса требует строгого научного учета ряда факторов, среди которых важнейшее место занимает правильное использование трудовых ресурсов. Планирование развития сельского хозяйства, формирования агропромышленного комплекса должно опираться на комплексные, системные научные исследования не только экономических, но и социально-демографических проблем и в отраслевом, и в территориальном аспектах.

В условиях Среднего и Нижнего Поволжья и, в частности, в Саратовской области в решении задачи перестройки сельскохозяйственного производства на основе агропромышленного комплекса громадное значение имеет развитие орошаемого земледелия. Мелиоративное строительство не только создает условия для получения высоких и устойчивых урожаев сельскохозяйственных культур, но и меняет облик сельской местности. Его

«Известно, что Поволжье является одним из основных районов орошаемого земледелия нашей страны. Большие работы по развитию орошения здесь развернулись на основе решений Майского (1966 г.) Пленума ЦК КПСС. За истекшие после Пленума годы площадь орошаемых земель в Поволжье выросла в пять раз и ныне составляет свыше 1 млн. гектаров. Наиболее высокие темпы мелиоративного строительства характерны для Саратовской области. <...>

В целом районы зоны интенсивной мелиорации характеризуются убылью сельского населения за межпереписной период 1970–1979 годов. Однако, если для Заволжья в целом убыль его составила 4,8%, то для указанной зоны – 2,5%. Таким образом, тенденция некоторой стабилизации населения здесь явно наблюдается.». (Наст. изд., с. 114.)

Публикации о Е. В. Мироновой




Полянская, Е. А. Памяти Мироновой Елизаветы Всеволодовны / Е. А. Полянская, А. М. Дёмин. – Текст : непосредственный // Известия Саратовского университета. Новая серия. – 2002. – Том 2, выпуск 1. – С. 138-139 : портр.



А988968
Дёмин, А. М. Памяти Елизаветы Всеволодовны Мироновой / А. М. Дёмин. – Текст : непосредственный // Современные проблемы географии : (к 85-летию кафедры экономической географии СГУ) : сборник научных трудов / под редакцией А. С. Кускова. – Саратов : СО ЕАГО, 2011. – С. 153-155. – ISBN 978-5-901644-25-6.



А988968
Воронин, В. В. Воспоминания о Елизавете Всеволодовне Мироновой / В. В. Воронин. – Текст : непосредственный // Современные проблемы географии : (к 85-летию кафедры экономической географии СГУ) : сборник научных трудов / под редакцией А. С. Кускова. – Саратов : СО ЕАГО, 2011. – С. 156. – ISBN 978-5-901644-25-6.



Дёмин, А. М. Елизавета Всеволодовна Миронова : (к девяностолетию со дня рождения) / А. М. Дёмин. – Текст : непосредственный // Известия Саратовского университета. Новая серия. Серия: Науки о Земле. – 2010. – Том 10, выпуск 2. – С. 76-77 : портр. – Библиогр.: с. 77 (9 назв.). – ISSN 1819-7663. – ISSN 2542-1921. – Имеется электрон. версия публикации: <https://cyberleninka.ru/article/v/elizaveta-vsevolodovna-mironova-k-devyanostoletiyu-so-dnya-rozhdeniya> (дата обращения: 13.12.2017).



Елизавета Всеволодовна Миронова : (к столетию со дня рождения). – Текст : непосредственный // Известия Саратовского университета. Новая серия. Серия: Науки о Земле. – 2021. – Том 21, выпуск 1. – С. 73-74. – ISSN 1819-7663. – ISSN 2542-1921 (online). – Имеется электронная версия публикации: <https://www.elibrary.ru/item.asp?id=44905161> (дата обращения: 17.03.2021).



A895094

Макаров, В. З. Миронова Елизавета Всеволодовна (1920 – 2001) / В. З. Макаров. – Текст : непосредственный // Макаров, В. З. География в Саратовском университете / В. З. Макаров. – Саратов : Издательство Саратовского университета, 2020. – С. 107-109. – Библиогр.: с. 109 (2 назв.). – ISBN 978-5-292-04640-0 (print).

*За представленными на выставке изданиями приглашаем
в Зональную научную библиотеку имени В. А. Артисевич СГУ
(ул. Университетская, 42)*



© Салькова, Е. Б., виртуальная выставка, 2022