

МИНОБРНАУКИ РОССИИ  
Федеральное государственное бюджетное образовательное учреждение  
высшего образования  
**«САРАТОВСКИЙ НАЦИОНАЛЬНЫЙ ИССЛЕДОВАТЕЛЬСКИЙ  
ГОСУДАРСТВЕННЫЙ УНИВЕРСИТЕТ ИМЕНИ  
Н.Г. ЧЕРНЫШЕВСКОГО»**  
Географический факультет

УТВЕРЖДАЮ  
Декан географического факультета  
д.г.н., проф. Макаров В.З.  
"15" октября 2021 г.




**Рабочая программа дисциплины  
ПОЛИТИЧЕСКАЯ ГЕОГРАФИЯ РЕГИОНА**

Направление подготовки бакалавриата  
42.03.02 «Журналистика»

Квалификация выпускника  
*Бакалавр*

Форма обучения  
заочная

Саратов,  
2021

Статус	ФИО	Подпись	Дата
Преподаватель-разработчик	Самонина Светлана Сергеевна		15.10.21
Председатель НМК	Кудрявцева Марина Николаевна		15.10.21
Заведующий кафедрой	Молочко Анна Вячеславовна		15.10.21

## 1. Цели освоения дисциплины «Политическая география региона»

Целями освоения дисциплины являются углубление и территориальная трансформация знаний, полученных при изучении гуманитарных дисциплин, относящихся к исторической, культурологической и частично социальной составляющей учебного плана, а также формирование представлений о социальных и политических особенностях родного региона, необходимых журналисту-профессионалу и направленных на профессионально-ориентированную подготовку выпускников.

## 2. Место дисциплины «Политическая география региона» в структуре ООП

Дисциплина «Политическая география региона» (Б1.Б.ДВ.01.02) читается на 2 курсе (4 семестр), является дисциплиной по выбору части, формируемой участниками образовательных отношений, блока 1 «Дисциплины (модули)» учебного плана ООП по направлению подготовки 42.03.02 Журналистика. Дисциплина является логическим продолжением изучаемых ранее дисциплин обязательной части – Философия, История, Культурология, Этноконфликтология, а также, дисциплин по выбору - Религиоведение и Основы видеозаписи (звукозаписи) и компьютерного монтажа, позволяет на региональном и локальном уровнях проследить процессы и явления, изученные в глобальном масштабе и использовать полученные умения и навыки для выполнения творческих проектов.

Знания и умения, полученные при изучении дисциплины «Политическая география региона» необходимы, как предшествующие для освоения дисциплин Актуальные проблемы современности и журналистика, Социология журналистики.

## 3. Результаты обучения по дисциплине «Политическая география региона»

Код и наименование компетенции	Код и наименование индикатора (индикаторов) достижения компетенции	Результаты обучения
УК-5. Способен воспринимать межкультурное разнообразие общества в социально-историческом, этическом и философском контекстах	1.1_ Б.УК-5. Находит и использует необходимую для саморазвития и взаимодействия с другими информацию о культурных особенностях и традициях различных социальных групп. 2.1_ Б.УК-5. Демонстрирует уважительное отношение к	<b>Знать:</b> - основные исторические этапы развития региона, формирования его населения; - формирование современной политико-географической картины мира; - роль пространства в организации власти; - роль геополитических организаций в мировом

	<p>историческому наследию и социокультурным традициям различных социальных групп, опирающееся на знание этапов исторического развития России (включая основные события, основных исторических деятелей) в контексте мировой истории и ряда культурных традиций мира (в зависимости от среды и задач образования), включая мировые религии, философские и этические учения.</p> <p>3.1_Б.УК-5. Умеет не дискриминационно и конструктивно взаимодействовать с людьми с учетом их социокультурных особенностей в целях успешного выполнения профессиональных задач и усиления социальной интеграции.</p>	<p>масштабе и на локальном уровне;</p> <ul style="list-style-type: none"> <li>- значение географии в избирательных системах;</li> <li>- особенности региональной политики.</li> </ul> <p><b>Уметь:</b></p> <ul style="list-style-type: none"> <li>- находить и использовать необходимую информацию о культурных особенностях и традициях различных этнических, конфессиональных и социальных групп населения Поволжья, его хозяйственной деятельности, образе жизни и политических предпочтениях;</li> <li>- выявлять ключевые проблемы развития региона;</li> <li>- анализировать условия, причины и факторы возникновения различий в политических явлениях и процессах в отдельных регионах;</li> <li>- использовать подходы и методы политико-географических исследований при решении территориальных социально-экономических проблем;</li> <li>- выявлять закономерности и принципы</li> </ul>
--	---	--



					об ща я тру дое мк ост ь	из ни х пр акт иче ска я под гот овк а		
<b>1</b>	<b>2</b>	<b>3</b>	<b>4</b>	<b>5</b>	<b>6</b>	<b>7</b>	<b>8</b>	<b>9</b>
1	Введение в политическую географию региона.	4		1	-	-	10	Фронтальный опрос, практическая работа
2	Формирование и развитие политической карты России	4		1	-	-	24	Фронтальный опросконспект
	<b>Промежуточная аттестация</b>	<b>3</b>						-
	<b>Итого за 3 семестра</b>			<b>2</b>			<b>34</b>	
3	Особенности региональной политики в условиях российского федерализма	4		2		-	4	Фронтальный опрос, практическая работа, конспект
4	Региональная политика и регионализм	4		2		-	4	Фронтальный опрос
5	Поволжье на политико-административной карте России.	4		-	-	-	2	Фронтальный опрос, практическая работа
6	Территория и границы Поволжья	4		-	-	-	2	Фронтальный опрос, практическая работа
7	Крупнейшие города Поволжья. «Столица» Поволжья	4		1	-	-	4	Фронтальный опрос
8	Символы государственности в регионах Поволжья.	4		-	-	-	4	Фронтальный опрос, конспект
9	Пространственная организация власти	4		-	-	-	4	Фронтальный опрос, практическая работа
10	Политические организации и их роль в современном сообществе	4		-	-	-	4	Фронтальный опрос Творческий проект
11	География выборов в Поволжье	4		1	-	-	4	Фронтальный опрос, доклад
	<b>Промежуточная аттестация</b>	<b>4</b>						<b>Зачет</b>
<b>Итого</b>				<b>6</b>	<b>0</b>	<b>0</b>	<b>38</b>	
<b>Общая трудоемкость</b>				<b>72 ч.</b>				

## **Содержание дисциплины «Политическая география региона»**

### **1. Введение в политическую географию региона.**

Предмет и место политической географии в систематике политических и географических наук. Уровни изучения политической географии. Политическая карта – Государство – Регион. Задачи и методы политической географии. История политической географии и политической картографии. Проявление геополитики на региональном и локальном уровнях.

### **2. Формирование и развитие политической карты России**

Этапы формирования политической карты России. Расширение территории. Изменения в структуре. Основные факторы, повлиявшие на формирование политической карты России. История российского федерализма. Правовые основы. Структура и основные показатели федерализма. Проекты реформирования.

### **3. Особенности региональной политики в условиях российского федерализма**

Принцип федерализма. Структура субъектов. Принципы федеральной региональной политики. Принцип поляризованного развития. Принцип «преференции за реформы». Принцип синхронизации действий. Принцип дифференцированности государственной политики регионального развития. Принцип субсидиарности. Региональные стратегии.

### **4. Региональная политика и регионализм**

Государственная региональная политика: формы, направления, практика. Региональная самоорганизация в государстве. Типы политических регионов. Регионализм, сепаратизм, сецессия. Нации и территория. Отношения нации и государства.

### **5. Поволжье на политико-административной карте России.**

Методики политико-географических исследований территории. Характеристики Поволжья как географического объекта. Поволжье на политико-административной карте России. Политико-географическое положение региона

### **6. Территория и границы Поволжья**

Состав Поволжского экономического района. Соседское положение: положительные и отрицательные факторы. Соседи первого, второго, третьего порядка. Границы Поволжья. Внутренние границы. Внешние границы. Спорные территории. Территория как ресурс.

### **7. Крупнейшие города Поволжья**

Крупнейшие города Поволжья, их функции. Промышленные центры. Агломерации. «Столица» Поволжья. Теория столиц. Моноцентризм и

полицентризм. Макростолицы и микростолицы. Мигрирующая столица. Экономическая столица. Культурная столица. Институт столиц в региональном развитии.

### **8. Символы государственности в регионах Поволжья.**

Государственные символы: флаг, герб, гимн. Основы политической геральдики. Развитие государственной символики регионов Поволжья. Новые и старые гербы и символы. Развитие государственной символики в республиках Поволжья.

### **9. Пространственная организация власти**

Политико-территориальные структуры. Административно-территориальные структуры и их типы. Территориальные единицы. Статус области и республики в составе РФ. Территориальная система органов государственной власти. Местные органы государственной власти и самоуправление в демократическом государстве. Типы местных органов власти. Функции местных органов власти. Институты местной власти.

### **10. Политические организации и их роль в современном сообществе**

Политические партии и партийные системы современной России. Общественные организации. Общественно-политические движения. Молодежные организации. Женские организации. Правозащитное движение. Национальное движение. Региональный аспект деятельности партий и организаций.

### **11. География выборов в Поволжье**

Типология выборов. Классификация выборов по их роли в обществе. Принцип представительства. Избирательный процесс и кампания. Типология избирательных систем: мажоритарная и пропорциональная. Полупропорциональная система, смешанная система. Характеристика избирательной системы в России. Формирование политической карты России и регионов. Территориальные особенности политической системы. Политическая карта Поволжья. География политической борьбы в регионах Поволжья. География выборов в Поволжье.

### **5. Образовательные технологии, применяемые при освоении дисциплины «Политическая география региона»**

При реализации учебной работы в форме практических занятий и самостоятельной работы студентов используются различные формы деятельности. На аудиторных занятиях выполняются практические работы, связанные с построением и анализом карт, графиков, схем и диаграмм, а также реализуется система устных докладов студентов, подготовленных ими в ходе самостоятельной работы. Доклады завершаются дискуссией по основным вопросам, затронутым в устных сообщениях. Предусмотрена

подготовка студентами творческих проектов, а так же проведение деловой игры (групповая форма работы). Обязательна визуализация наглядных материалов (мультимедийные презентации MS PowerPoint (видео), таблицы, графики и пр.).

Адаптивные технологии, применяемые при изучении дисциплины «Политическая география региона» инвалидами и лицами с ограниченными возможностями здоровья:

- использование преподавателем микрофонов и звукоусилителей при объяснении материала;
- использование индивидуальных наглядных пособий и презентаций при объяснении задания;
- использование в процессе обучения аудиоматериалов (лекций, объяснения практических заданий и проч.);
- использование обучающимися в учебном процессе диктофонов и персональных записывающих устройств и т.д.

**6. Учебно-методическое обеспечение самостоятельной работы студентов. Оценочные средства для текущего контроля успеваемости, промежуточной аттестации по итогам освоения дисциплины «Политическая география региона».**

Самостоятельная работа студентов включает в себя проработку тем аудиторных занятий, составление конспектов изучаемых материалов, подготовку докладов и сообщений, с последующим их обсуждением. Изучение публикаций в научных и научно-популярных изданиях. По результатам данной работы выполняются рефераты (индивидуально) и творческие проекты (группой студентов). При выполнении проектов обязательны их графические и мультимедийные иллюстрации.

***Темы для подготовки докладов:***

1. Особенности региональной политики в условиях российского федерализма
2. Региональная самоорганизация в государстве.
3. Статус области и республики в составе РФ.
4. Символы государственности в регионах Поволжья.
5. География политической борьбы в регионах Поволжья.

***Примерные темы рефератов (эссе) и творческих проектов:***

- 1.1. Особенности государственных границ России: генезис, морфология, проблемы
2. Особенности России как федеративного государства и проблемы административно-территориального деления.
3. Этапы формирования политической карты России.
4. Регионы России: политико-географические, политико-правовые, административно-территориальные принципы районирования. Россия в дальнем и ближнем зарубежье



5. Принципы федеральной региональной политики и их реализация на примере Поволжья.
6. Соседское положение Поволжья: положительные и отрицательные факторы.
7. Региональная самоорганизация в государстве на примере республики Татарстан.
8. Развитие государственной символики регионов Поволжья (один регион по выбору студента).
9. «Столица» Поволжья: экономический, политический, культурный аспект.
10. Статус области и республики в составе Поволжского экономического района.
11. Общественные организации и их деятельность на территории субъектов Поволжья (по выбору учащегося).
12. Местные органы государственной власти и методы оценки их деятельности.
13. Развитие национального движения на территории субъектов Поволжья.
14. География выборов в Поволжье.

***Контрольные вопросы для проведения текущего контроля и промежуточной аттестации по результатам освоения дисциплины «Политическая география региона»:***

1. Предмет и место политической географии в системе наук.
2. Задачи и методы политической географии.
3. История политической географии и политической картографии.
4. Проявление геополитики на региональном и локальном уровнях.
5. Этапы формирования политической карты России.
6. Основные факторы, повлиявшие на формирование политической карты России.
7. История российского федерализма.
8. Правовые основы, структура и основные показатели федерализма.
9. Принципы федеральной региональной политики.
10. Региональные стратегии.
11. Государственная региональная политика: формы, направления, практика.
12. Типы политических регионов.
13. Отношения нации и государства.
14. Методики политико-географических исследований территории.
15. Характеристики Поволжья как географического объекта.
16. Политико-географическое положение Поволжья
17. Особенности соседского положения Поволжья.
18. Границы Поволжья.
19. Крупнейшие города Поволжья, их функции. «Столица» Поволжья.
20. Политико-территориальные структуры Поволжья.
21. Административно-территориальные структуры и их типы.

22. Территориальные единицы Поволжья
23. Территориальная система органов государственной власти.
24. Местные органы государственной власти и самоуправление в демократическом государстве.
25. Типы местных органов власти.
26. Функции местных органов власти.
27. Институты местной власти.
28. Политические партии и партийные системы современной России.
29. Общественные организации.
30. Общественно-политические движения.
31. Региональный аспект деятельности партий и организаций на территории Поволжья
32. Классификация выборов по их роли в обществе.
33. Принцип представительства.
34. Избирательный процесс и кампания.
35. Характеристика избирательной системы в России.
36. Формирование политической карты России и регионов.
37. Территориальные особенности политической системы.
38. Политическая карта Поволжья.
39. География выборов в Поволжье.

***Тестовые задания для проведения текущего контроля и промежуточной аттестации по результатам освоения дисциплины «Политическая география региона»:***

1. Геополитика и политическая география — генетически взаимосвязанные дисциплины, но различающиеся по объекту, предмету и...  
*масштабу исследования*
2. Р. Хартшорн считал задачей политической географии изучение...  
*политических единиц*
3. В Поволжский экономический район входят следующие субъекты РФ:  
а) Самарская область; г) Ростовская область;  
б) Республика Удмуртия; д) Республика Татарстан;  
в) Ульяновская область;
4. Гуманитарные интересы — это интересы жителей...  
*приграничных территорий*
5. В СССР в январе 1929 г. постановлением ВЦИК все еще остававшиеся к тому времени губернии были ликвидированы и преобразованы в края и...  
*области*

6. Концепции контекста и места получили наиболее широкое применение в работах...

*по электоральной географии*

7. В иерархии территориальных идентичностей жителей федеративного государства должна быть высоко развита не только национальная составляющая, но...

*региональная*

8. И.М. Маергойз дал определение политической географии как особой географической науки, изучающей территориальную расстановку...

*политических сил*

9. Национализм всегда предполагает борьбу...

*за территорию*

10. Приверженцы бихевиоризма в политической географии стремились установить зависимость между особенностями личности, ее ориентациями и...

*политическим поведением*

11. Специфические интересы приграничных регионов можно условно разделить на экономические и...

*гуманитарные*

12. Исторически возникновению политической идентичности предшествовала идентичность локальная и...

*региональная*

13. Цель национализма — создать...

*этническую идентичность*

14. Проявления этнонационализма:

*дискриминация по этническим признакам*

*ксенофобия*

*сепаратизм, шовинизм, национальная исключительность*

15. Ксенофобия – это:

*проявление враждебности к иммигрантам со стороны коренного населения*

16. Однообразные ландшафты замедляют развитие этноса, разнообразные ландшафты ускоряют его развитие. Ваши доказательства правильности этого положения:



*способность анализировать различные ситуации в регионе, прогнозировать дальнейшее развитие политических событий*

## **7. Данные для учета успеваемости студентов в БАРС**

Таблица 1.1. Таблица максимальных баллов по видам учебной деятельности.

Семестр	Лекции	Лабораторные занятия	Практические занятия	Самостоятельная работа	Автоматизированное тестирование	Другие виды учебной деятельности	Промежуточная аттестация	Итого
3	4	0	0	7	0	0	0	11
4	24	0	0	18	0	10	30	89
<b>Итого</b>	<b>28</b>	<b>0</b>	<b>0</b>	<b>25</b>	<b>0</b>	<b>17</b>	<b>30</b>	<b>100</b>

### **Программа оценивания учебной деятельности студента**

#### **3 семестр**

##### **Лекции - от 0 до 4 баллов**

За 1 занятие студент может набрать от 0 до 4 баллов (оценивается уровень подготовки к занятиям, активная работа на занятии).

##### **Лабораторные занятия**

не предусмотрены.

##### **Практические занятия**

не предусмотрены.

##### **Самостоятельная работа от 0 до 7 баллов**

Результаты самостоятельной работы отражены в следующих видах работ:

- написание **конспектов**, составленных студентами по темам самостоятельной подготовки. Оценка: от 0 до 5 баллов за каждый конспект (в зависимости от качества изложения материала, грамотности в оформлении, полноты раскрытия темы),
- выполнении практических работ.

Оценка: Практическая работа № 1 (от 0 до 2 баллов)

##### **Автоматизированное тестирование**

не предусмотрено.

##### **Другие виды учебной деятельности**

не предусмотрены.

##### **Промежуточная аттестация**

не предусмотрена.

Таким образом, максимально возможная сумма баллов за все виды учебной деятельности студента за 3 семестр по дисциплине «Политическая география региона» составляет 11 баллов.

#### **4 семестр**

##### **Лекции - от 0 до 24 баллов**

За 1 занятие студент может набрать от 0 до 4 баллов (оценивается уровень подготовки к занятиям, активная работа на занятии).

##### **Лабораторные занятия**

не предусмотрены.

##### **Практические занятия**

не предусмотрены.

##### **Самостоятельная работа от 0 до 18 баллов**

Результаты самостоятельной работы отражены в следующих видах работ:

- написание **конспектов**, составленных студентами по темам самостоятельной подготовки. Оценка: от 0 до 5 баллов за каждый конспект (в зависимости от качества изложения материала, грамотности в оформлении, полноты раскрытия темы) (2 конспекта = 10 баллов),
- выполнении практических работ.

Практическая работа № 2 (от 0 до 2 баллов)

Практическая работа № 3 (от 0 до 2 баллов)

Практическая работа № 4 (от 0 до 2 баллов)

Практическая работа № 5 (от 0 до 2 баллов)

##### **Автоматизированное тестирование**

не предусмотрено.

##### **Другие виды учебной деятельности – от 0 до 17 баллов**

С целью увеличения количества набранных баллов студенты могут подготовить рефераты, эссе и доклады по предложенным темам. Оценивается соответствие материала, включенного в работу, выбранной теме, полнота раскрытия темы, оформление, презентация материала. Реферат оценивается **от 0 до 5 баллов**, доклад (**от 0 до 2 баллов**)

Альтернативой составления рефератов и эссе являются творческие проекты, подготовленные группой студентов. При выполнении проектов обязательны их графические и мультимедийные (видео) иллюстрации. Оценка творческого проекта: **от 0 до 10 баллов**.

##### **Промежуточная аттестация — от 0 до 30 баллов**

При проведении промежуточной аттестации:

**21-30 баллов** – ответ на «отлично»/ «зачтено»

**11-20 баллов** – ответ на «хорошо» / «зачтено»

**6-10 баллов** – ответ на «удовлетворительно» / «зачтено»

**0-5 баллов** – неудовлетворительный ответ/ «не зачтено»

Таким образом, максимально возможная сумма баллов за все виды учебной деятельности студента за 4 семестр по дисциплине «Экономическая география региона» составляет 89 баллов.

Таким образом, максимально возможная сумма баллов за все виды учебной деятельности студента за 3-4 семестры по дисциплине «Политическая география региона» составляет 100 баллов.

Таблица 2.1. Таблица пересчета полученной студентом суммы баллов по дисциплине «Политическая география региона» в оценку (зачет):

61 балл и более	«зачтено»
меньше 61 балла	«не зачтено»

## 8. Учебно-методическое и информационное обеспечение дисциплины «Политическая география региона»

а) литература:

1. Геополитика : учебник / Б. А. Исаев. - Москва ; Санкт-Петербург [и др.] : Питер, 2016. - 494, [2] с. : ил. - (Стандарт третьего поколения) (Учебник для вузов). - Библиогр.: с. 492-494. - ISBN 978-5-496-01856-2 (в пер.) : 780.00 р. - Текст : непосредственный. ✓

2. Политология : учебник / А. И. Кравченко ; Моск. гос. ун-т им. М. В. Ломоносова. - Москва : Проспект, 2015. - 444, [4] с. : ил. - Библиогр.: с. 437-439. - ISBN 978-5-392-16734-0 : 450.00 р. - Текст : непосредственный. ✓

3. Политическая конфликтология и технологии урегулирования конфликтов (для бакалавров) / Туронок С.Г. - Москва : КноРус, 2019. - 360 с. - ISBN 978-5-406-06435-1 : ~Б. ц. - Текст : непосредственный. ✓

Режим доступа: <http://www.book.ru/book/930576>

4. Политическая социология / Кравченко А.И. - Москва : КноРус, 2020. - 424 с. - Internet access. - ISBN 978-5-406-00459-3 : ~Б. ц. - Текст : непосредственный. Режим доступа: <http://www.book.ru/book/934623> ✓

5. Связи с общественностью в органах власти (для бакалавров) / Василенко И.А., Василенко Е.В. - Москва : КноРус, 2016. - 232 с. - ISBN 978-5-406-04942-6 : ~Б. ц. - Текст : непосредственный. ✓

б) программное обеспечение и Интернет-ресурсы

1. [www.gks.ru](http://www.gks.ru) – портал Государственного комитета статистики РФ.
2. [www.sci.aha.ru](http://www.sci.aha.ru) - Web-Атлас «Россия как система».
3. [www.terrur.ru](http://www.terrur.ru) – Территориальное устройство России: учебник с таблицами.
4. <http://sch21yar.narod.ru/ourState.htm> – характеристика государственных символов и субъектов РФ.
5. Лицензионное программное обеспечение Microsoft World Office, Exell.



**9. Материально-техническое обеспечение дисциплины  
«Политическая география региона»**

Мультимедийная установка, мультимедийные презентации, атласы, карты настенные, раздаточный материал.

Программа составлена в соответствии с требованиями ФГОС ВО по направлению подготовки 42.03.02 Журналистика.

Автор Самонина С. С., к.г.н., доцент кафедры экономической и социальной географии географического факультета СГУ

Программа одобрена на заседании кафедры экономической и социальной географии от 27.06.2019 г. года, протокол № 11.

Программа актуализирована и одобрена на заседании кафедры экономической и социальной географии от 13.10.2021 г. года, протокол №3.