



*Саратовский национальный исследовательский государственный университет  
имени Н. Г. Чернышевского*

*Зональная научная библиотека имени В. А. Артисевич*



*представляют виртуальную выставку*

# ***Два с половиной века Саратовской области***

*история трансформации территориальных границ  
Часть 2*

**Саратов  
2023**

**Саратовская область** расположена на юго-востоке Восточно-Европейской равнины в Нижнем Поволжье. Протяженность с запада на восток составляет 575 км, с севера на юг — 240 км, площадь — 100,2 тыс. кв.км. На севере область граничит с Самарской, Ульяновской, и Пензенской областями, на западе - с Воронежской и Тамбовской областями, на юге - с Волгоградской областью и на востоке - с Республикой Казахстан и Оренбургской областью.

Административный центр области - **город Саратов**. Площадь города с 1 января 2022 г. составила более 2100 кв. км. Численность населения - 913 тыс. чел. В Саратове выделяются 6 городских районов: Волжский, Заводской, Кировский, Ленинский, Октябрьский, Фрунзенский.

Административно-территориальное устройство. **Саратовская область** разделена на 37 районов, 19 из которых находятся в Правобережье, а 18 – в Левобережье; 1 город областного значения – *город Саратов*; 1 закрытое административно-территориальное образование – (посёлок **Светлый**); 1 административный район - **Гагаринский (раннее Саратовский)**; 2 административных округа - город **Шиханы** и посёлок **Михайловский** (образован посёлками Михайловским и Новооктябрьским) – как бывшие ЗАТО, не входящие в состав районов.

В области находится 1848 населённых пунктов, 18 городов.



Городу областного значения, закрытому административно-территориальному образованию и административным округам в рамках муниципального устройства соответствуют городские округа, а районам — муниципальные районы. Все населённые пункты административного района (Гагаринского) входят в городской округ г. Саратова.

### **Основные термины:**

*Районом* называется административно-территориальная единица, объединяющая в своих исторически сложившихся границах территориально и административно связанные друг с другом населённые пункты, имеющая наименование и административный центр.

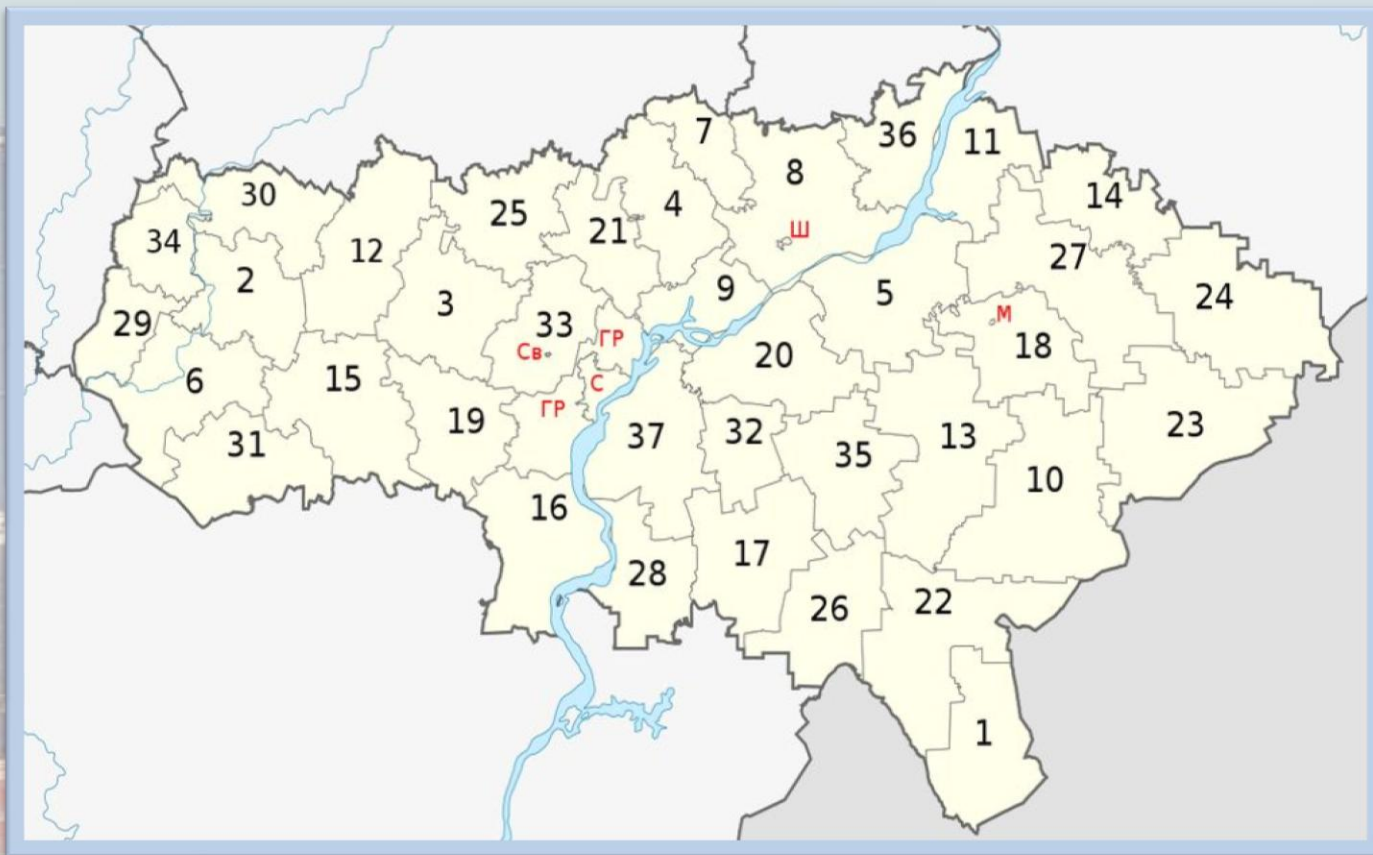
*Закрытое административно-территориальное образование* — административно-территориальная единица, статус которого определяется законодательством Российской Федерации.

*Городской район* — часть территории города.

В соответствии с произведёнными в 2021 году преобразованиями бывшие ЗАТО **п. Михайловский** и **г. Шиханы** переводятся с 1 января 2022 года в статус *административного округа*, а **Саратовский район** в статус *административного района*.

*Административный район* — административно-территориальная единица, объединяющая в своих исторически сложившихся границах территориально и административно связанные друг с другом населённые пункты, входящие в состав **муниципального образования «Город Саратов»**, исключая населённый пункт г. Саратов, имеющая наименование и административный центр в г. Саратове.

*Административный округ* — административно-территориальная единица, не входящая в состав района, объединяющая в своих исторически сложившихся границах территориально и административно связанные друг с другом населённые пункты, имеющая наименование и административный центр.



Административно-территориальное устройство Саратовской области: 37 районов: 1 – **Александрово-Гайский**; 2 – **Аркадакский**; 3 – **Аткарский**; 4 – **Базарно-Карабулакский**; 5 – **Балаковский**; 6 – **Балашовский**; 7 – **Балтайский**; 8 – **Вольский**; 9 – **Воскресенский**; 10 – **Дергачёвский**; 11 – **Духовницкий**; 12 – **Екатериновский**; 13 – **Ершовский**; 14 – **Ивантеевский**; 15 – **Калининский**; 16 – **Красноармейский**; 17 – **Краснокутский**; 18 – **Краснопартизанский**; 19 – **Лысогорский**; 20 – **Марксовский**; 21 – **Новобурасский**; 22 – **Новоузенский**; 23 – **Озинский**; 24 – **Перелюбский**; 25 – **Петровский**; 26 – **Питерский**; 27 – **Пугачёвский**; 28 – **Ровенский**; 29 – **Романовский**; 30 – **Ртищевский**; 31 – **Самойловский**; 32 – **Советский**; 33 – **Татищевский**; 34 – **Турковский**; 35 – **Фёдоровский**; 36 – **Хвалынский**; 37 – **Энгельсский**; С — г. Саратов; ГР — Гагаринский административный район; Св. — ЗАТО Светлый; Ш — г. Шиханы (административный округ); М. — п. Михайловский (административный округ).

Районы Правобережья: 2 - **Аркадакский**; 3 - **Аткарский**; 4 - **Базарно-Карабулакский**; 6 - **Балашовский**; 7 - **Балтайский**; 8 - **Вольский**; 9 - **Воскресенский**; 12 - **Екатериновский**; 15 - **Калининский**; 16 - **Красноармейский**; 19 - **Лысогорский**; 21 - **Новобурасский**; 25 - **Петровский**; 29 - **Романовский**; 30 - **Ртищевский**; 31 - **Самойловский**; 33 - **Татищевский**; 34 - **Турковский**; 36 - **Хвалынский**.

## Аркадакский район



Аркадакский район расположен на западе Правобережья. Граничит с 6 районными Саратовской области: Ртищевским на севере, Турковским, Романовским на западе, Балашовским, Калининским на юге и Екатериновским на востоке. Образован в 1928 г. Районный центр – г. Аркадак. Находится в среднем течении реки Хопер в пределах Окско-Донской равнины, на границе лесостепной и степной зон. Леса сохранились в поймах Хопра и его притоков. Здесь расположен Аркадакский заказник, где водятся речные бобры, выхухоль и др.

Площадь – 2,2 тыс. кв. км.

Население – 33,8 тысячи человек, из них в г. Аркадаке 14,5 тысячи, 58 сельских населённых пунктов, образующих 17 округов:

- 1.** Аркадакский – г. Аркадак;
- 2.** Алексеевский – с. Алексеевка;
- 3.** Баклушинский – с. Баклуши;
- 4.** Большежуравский – с. Большая Журавка;
- 5.** Грачевский – с. Грачевка;
- 6.** Ивановский – с. Ивановка;
- 7.** Кистендейский – с. Кистендей;
- 8.** Краснознаменский – с. Красное Знамя;
- 9.** Львовский – с. Львовка;
- 10.** Малиновский – с. Малиновка;
- 11.** Мещеряковский – с. Мещеряковка;
- 12.** Новосельский – с. Новосельское;
- 13.** Ольшанский – с. Ольшанка;
- 14.** Подгоренский – с. Подгорное;
- 15.** Росташовский – с. Росташа;
- 16.** Семёновский – с. Семёновка;
- 17.** Чиганакский – с. Чиганак.

На **гербе** изображён красный лось, стоящий в золоте на зелёном поле. Герб славит природу края. Золотой цвет поля говорит о богатстве и милосердии.

Основное направление развития района – сельскохозяйственное. Специализация: зерново-маслично-животноводческая, со значительными посевами сахарной свёклы. Имеются 15 сельскохозяйственных товариществ, 2 колхоза, Аркадакская государственная сельскохозяйственная опытная станция, 86 фермерских хозяйств.

Основные промышленные предприятия: ОАО «Аркадакхлебопродукт», ОАО «Аркадакконсервмолоко», филиал ЗАО «Янтарное», Аркадакский филиал Саратовского ГП «Ликсар». Функционируют строительные и дорожные организации.

Действуют медицинское и среднее профессионально-техническое училища, музыкальная школа, краеведческий музей. Документальное упоминание об Аркадаке – 1721 г., с 1963 г. – город.


Достопримечательностью района являются действующая Свято-Вознесенская церковь (1822 г.), поместье известного писателя И. А. Салова в с. Ивановка. С районом связано имя дважды Героя Советского Союза, Маршала Советского Союза Н. И. Крылова.




*Аркадак  
(Саратовская область),  
герб*



*Свято-Вознесенская церковь в г. Аркадак, (1822)*





*Водонапорная башня*



*АООТ «Аркадакхлебопродукт»  
(б. мельница купца Алифанова)*

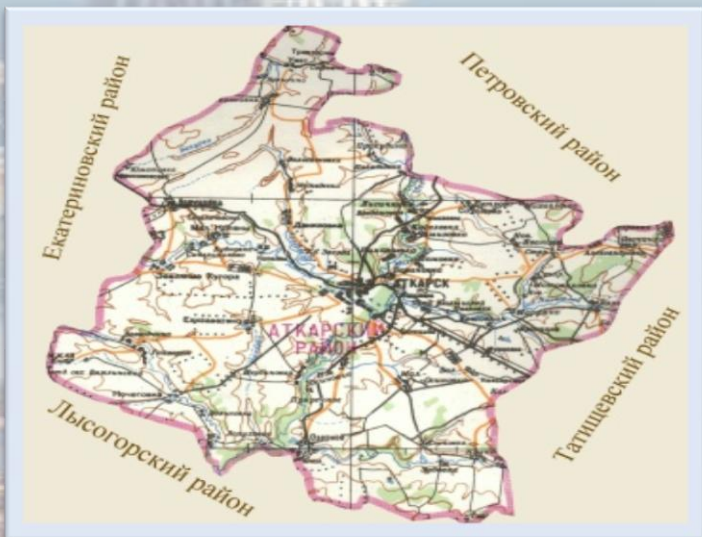


*Знак на въезде*



*Река Хопёр*

## Аткарский район




Аткарский район расположен в центральной части Правобережья. Граничит с 5 районными Саратовской области: Калининским и Екатериновским на западе, Петровским на севере, Татищевским на востоке и Лысогорским на юге. Образован в 1928 г. Районный центр – г. Аткарск.

Площадь — 2,7 тыс. кв. км.

Население — 45,8 тысячи человек, в том числе в г. Аткарске — 27,5 тысячи, 67 сельских населённых пунктов, образующих 20 округов: **1.** Барановский – с. Барановка; **2.** Большеекатериновский – с. Б. Екатериновка; **3.** Больше-Осиновский – с. Б. Осиновка; **4.** Вяжлинский – с. Вяжля; **5.** Даниловский – с. Даниловка; **6.** Елизаветинский – с. Елизаветино; **7.** Ершовский – д. Ершовка; **8.** Земляно-Хуторский – с. Земляные Хутора; **9.** Мало-Копенский – с. М. Копены; **10.** Марфинский – с. Марфино; **11.** Кочетовский – с. Кочетовка; **12.** Лопуховский – с. Лопуховка; **13.** Озерновский – с. Озерное; **14.** Песчанский – с. Песчанка; **15.** Петровский – с. Петрово; **16.** Приреченский – с. Приречное; **17.** Прокудинский – с. Прокудино; **18.** Тургеневский – п. Тургенево; **19.** Уметский – с. Умет; **20.** Языковский – с. Языковка.


Аткарск является железнодорожным узлом.

Район расположен на западных пологих склонах Приволжской возвышенности, в степной зоне, в бассейне Медведицы (приток Дона). В долине реки живописные пойменные леса. Все это привлекает сюда любителей водного туризма из многих регионов России. **Герб** района воспроизводит исторический пожалованный в 1780 г. герб города Аткарска. В серебряном поле герба изображён волнистый голубой пояс, символизирующий реку. Вверху – три летящие чёрные птицы-рыболовы, которые в множестве обитают в окрестностях города. Белый цвет поля говорит о чистоте и правдивости.



Аткарск  
(Саратовская область),  
герб





*Знак на въезде*



*Флаг Аткарского муниципального района, Саратовская область, Россия.*

Промышленные предприятия связаны с переработкой сельскохозяйственной продукции, транспортом и связью, строительством. Среди них: завод "Ударник", маслоэкстракционный завод, хлебо- и мясокомбинаты, трикотажная фабрика. Ведущей отраслью района является сельское хозяйство, специализирующееся на производстве зерна, подсолнечника и продукции животноводства.

Сельскохозяйственных предприятий (товарищества, колхозы, совхозы) — 27, крестьянско-фермерских хозяйств — 323.

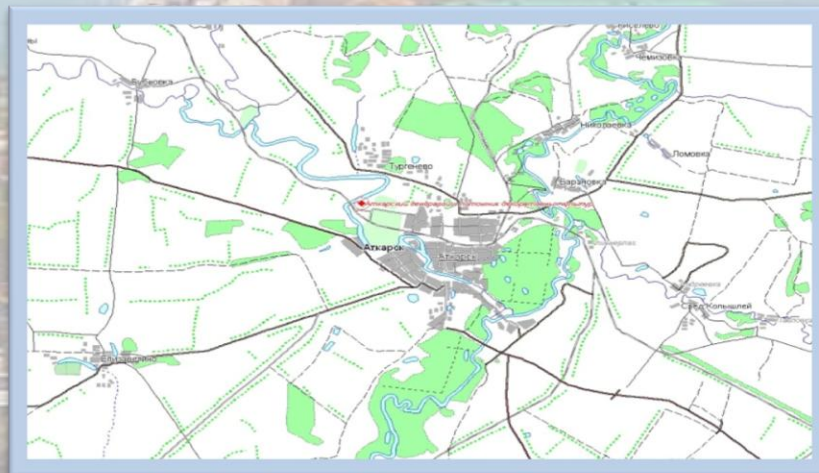


*Маслоэкстракционный завод, г. Аткарск.*



*Дендрарий и питомник декоративных культур, г. Аткарск.*

На окраине Аткарска расположен питомник декоративных культур и дендрариум (голубая ель, амурский бархат, вавилонская ива).



*На карте отмечено месторасположение «Дендрария и питомника декоративных культур», г. Аткарск.*



*П. В. Орешин,  
поэт*

Имеются педагогическое училище, центр детского и народного творчества, краеведческий музей.

Первое упоминание об Аткарске (улус Еткара) — 1385 г., с 1781 г. - уездный город.

Город обладает красивыми зданиями - памятниками архитектуры XIX — начала XX вв.: почта, центр детского и народного творчества, средние школы № 3 и 9.

В Аткарске родились поэт П. В. Орешин, учёный-эпидемиолог, краевед А. Н. Минх, народный артист СССР Б. Ф. Андреев, художник А. П. Бубнов и другие известные люди.




*Б. Ф. Андреев,  
народный артист  
СССР*



*Краеведческий музей, г. Аткарск.*



*Администрация г. Аткарска. Бывшее здание Городской думы и  
управы. Построено в 1902 г.*



*Железнодорожный вокзал, г. Аткарск (2017)*



*Городской парк, г. Аткарск.*



*Медведица в районе с. Озёрное, Аткарский район*

## Базарно-Карабулакский район




Базарно-Карабулакский район расположен в северной части Правобережья, в лесостепной зоне, на Приволжской возвышенности. Граничит с Пензенской областью на северо-западе и 4 районами Саратовской области: Новобурасским на западе, Воскресенским на юге, Балтайским и Вольским на востоке. Районный центр – р.п. Базарный Карабулак. Образован в 1928 г.

Площадь — 2,3 тыс. кв. км. Население — 37,2 тысячи человек, в т.ч. в р.п.Базарный Карабулак — 10,5 тысячи человек. В районе 46 сельских населённых пунктов, образующих 22 округа: **1.** Базарно-Карабулакский – р.п. Базарный Карабулак; **2.** Алексеевский – с. Алексеевка; **3.** Березовский – с. Березовка; **4.** Больше-Гусихинский – с. Б. Гусиха; **5.** Больше-Содомский – с. Б. Содом; **6.** Вязовский – с. Вязовка; **7.** Ивановский – с. Ивановка; **8.** Казанлинский – с. Казанла; **9.** Ключевский – с. Ключи; **10.** Липовский – с. Липовка; **11.** Максимовский – с. Максимовка; **12.** Перво-Ханеневский – с. 1-я Ханеневка; **13.** Репьевский – с. Репьевка; **14.** Свободинский – р.п. Свободный; **15.** Старо-Бурасский – с. Старые Бурасы; **16.** Старо-Жуковский – с. Старая Жуковка; **17.** Стригайский – с. Стригай; **18.** Сухо-Карабулакский – с. Сухой Карабулак; **19.** Тепляковский – с. Тепляковка; **20.** Хватовский – р.п. Хватовка; **21.** Шнеявский – с. Шнеяво; **22.** Яковлевский – с. Яковлевка.

На **гербе** района в зелёном поле изображено несколько предметов живой природы: в нижней части – золотая голова лося, в верхней части – золотого цвета белый гриб между двух золотых веточек с тремя листочками и одной красной ягодой на каждой, означающие, что окрестная земля ими богата. Изображение головы лося свидетельствует о том, что лось является ярким представителем животного мира данной местности. Зелёный цвет поля говорит об изобилии и плодородии.

Население отличается многонациональностью: кроме русских, значительная доля чуваш, татар, мордвы, украинцев, которые часто образуют однонациональные поселения.


Экономика сельскохозяйственной направленности с зерново-маслично-животноводческой специализацией. Имеется 23 сельхозпредприятия и 120 фермерских хозяйств. Промышленные предприятия: консервный завод, молочный завод и мясокомбинат, технологически связанные с сельским хозяйством. Кирпичный завод, мебельная фабрика, Хватовский стекольный завод. В районе функционирует широкая система потребкооперации.



*Базарно-Карабулакский район  
(Саратовская область),  
герб*



*Церковь во имя св.прп. Сергия Радонежского,  
в селе Алексеевка, Базарно-Карабулакский район*



*Знак на въезде*

Кроме общеобразовательных школ, в районе функционируют: санаторно-лесная школа, 2 детско-спортивных школы. Дом детского творчества, детская школа искусств.

Действуют районный и 22 сельских Домов культуры, центральная библиотечная система с 30 филиалами. В 1840 г. в с. Вязовка была открыта первая в губернии публичная библиотека. В Базарном Карабулаке — музей краеведения, народные драматический и кукольный театры.



Достопримечательность карабулакской земли – чистые родники (их около 700): «Лёгкий» в Алексеевке, «Брында» в Базарном Карабулаке. В районе расположено одно из старейших в области лесничеств.



*Аллея героев и вечный огонь, Базарный Карабулак.*



*Родник «Серебряный» (Родник «Лёгкий»), село Алексеевка, Базарно-Карабулакский район.*



*Базарно-Карабулакский лес*



## Балашовский район

Балашовский район расположен в западной части области. Это степная зона в пределах Окско-Донской равнины, с типичными чернозёмами (самыми плодородными почвами области). Граничит с Воронежской и Волгоградской областями и 4 районами Саратовской области: с Романовским на западе, Аркадакским на юге, Калининским на востоке и Самойловским на севере. Образован в 1928 г., районный центр – г. Балашов.

Площадь — 2,7 тыс. кв. км.

Население - 131,1 тысячи человек, из них в г.Балатоне - 96,4 тысячи. На территории района находится 60 сельских населённых пунктов, образующих 23 округа: **1.** Алмазовский — с. Алмазово; **2.** Барковский — с. Барки; **3.** Большемапикский — с. Б. Малик; **4.** Данилкинский — с. Данилкино; **5.** Зареченский — с. Заречное; **6.** Котоврасинский — с. Котоврас; **7.** Краснокудрявский — п. Красная Кудрявка; **8.** Лесновский — с. Лесное; **9.** Маломеликский — с. Малый Мелик; **10.** Малосеменовский — с. Малая Семеновка; **11.** Новопокровский — с. Новопокровское; **12.** Октябрьский — п. Октябрьский; **13.** Падовский — с. Пады; **14.** Первомайский — п. Первомайский; **15.** Пинеровский — р.п. Пинеровка; **16.** Репинский — с. Репное; **17.** Родничковский — с. Родничок; **18.** Соцземледельский — п. Соцземледельский; **19.** Старохоперский — с. Старый Хопер; **20.** Сухоеланский — с. Сухая Елань; **21.** Терновский — с. Терновка; **22.** Тростянский — с. Тростянка; **23.** Хоперский — с. Хоперское.



**Герб** воспроизводит исторический, утверждённый в 1780 г., герб города Балашова. На гербе изображены на золотом поле два связанных стеблями зелёных арбуза, означающие изобилие «сего города таковыми плодами». Жёлтый цвет поля говорит о богатстве и милосердии.

Один из крупнейших экономических районов области. Промышленность представлена 23 предприятиями: машиностроение и металлообработка, легкая и пищевая, мукомольно-крупяная и комбикормовая промышленность, производство строительных материалов. Балашов - крупный железнодорожный узел. Самые большие предприятия: АО "Балтекс", АО "Мясоконсервный комбинат "Балашовский"", АО "Прицеп", АО "Комбинат хлебопродуктов", сахарный завод.

Сельскохозяйственным производством занимаются 24 товарищества и 293 крестьянских (фермерских) хозяйства. Специализация — зерново-маслично-животноводческая, со значительными посевами сахарной свеклы.



*Балашов  
(Саратовская  
область), герб*



*Балашовское высшее военное училище лётчиков.*



*Флаг Балашовского района,  
Саратовская область, Россия*



*Ю. А. Гарнаев,  
лётчик-испытатель*

Действуют педагогический институт, филиал Саратовского технического университета, музыкальное и медицинское училища, детские художественная школа и школа искусств, 4 техникума, Высшее авиационное училище летчиков.

Балашов (с 1780 г. уездный город) — четвертый по экономическому потенциалу город области, находится на р. Хопер в узле важнейших железных и автомобильных дорог.

Имеются краеведческий музей, выставочный зал, центр науки, культуры и искусства, драматический театр. Район славится коллективами народного художественного творчества. Среди них - Прихопёрский ансамбль песни и танца "Зоренька", хор казачьей песни, ансамбли танца.


Балашов - родина лётчика-испытателя, Героя Советского Союза Ю. А. Гарнаева. Недалеко от Балашова, на живописном берегу Хопра расположен известный санаторий "Пады".



*Техникум механизации сельского  
хозяйства*



*Река Хопёр в г. Балашов*



*Балашовский драматический театр*



*Алмазовский заповедник, село Алмазово,  
Балашовский район*



*Знак на въезде*



## Балтайский район



Балтайский район расположен в северной части области. Район многонациональный: основу составляют русские, мордва, татары. Граничит с Пензенской, Ульяновской областями на севере и Базарно-Карабулакским и Вольскими районами Саратовской области на западе и востоке соответственно. Образован в 1928 г. Райцентр – с. Балтай.

Площадь — 1,3 тыс. кв. км.

Население — 12,7 тысячи человек, в с. Балтай — 2,6 тысячи.

В районе — 30 сельских населённых пунктов, образующих 9 округов:

1. Балтайский – с. Балтай;
2. Барнуковский – с. Барнуковка;
3. Большеозёрский – с. Большие Озёрки;
4. Донгузский – с. Донгуз;
5. Пилюгинский – с. Пилюгино;
6. Садовский – с. Садовка;
7. Сосновский – с. Сосновка;
8. Столыпинский – с. Столыпино;
9. Царевщинский – с. Царевщина.

На гербе в красном поле изображён золотой кабан – яркий представитель животного мира данной местности и символ могущества и неустрашимости. Золотая корона над ним символизирует достоинство этой территории. Красный цвет поля говорит о храбрости и мужестве.

Балтайский край – родина известного губернатора Аркадия Дмитриевича Столыпина, а также известного русского полководца Дмитрия Донского, в честь которого в селе Столыпино был возведён храм.



*Балтайский район  
(Саратовская область),  
герб*

Это живописный лесостепной район, расположенный в пределах Приволжской возвышенности. Леса покрывают 16% площади района.

В экономике преобладает сельское хозяйство, которое представляют 7 колхозов, госплемптицезавод, сельскохозяйственное товарищество, 37 крестьянско-фермерских хозяйств.

Специализация зерново-маслично-животноводческая.

Промышленные предприятия: АОТ "Балтайский райпищекомбинат", сыродельный завод "Царевщинский", ликеро-водочный завод "Бализ".

Село Балтай в 1996 году отметило свое 300-летие.


Достопримечательностями являются кирпичные здания XIX в., многие из которых отнесены к памятникам истории и культуры (усадьба графа Нессельроде в с. Царевщина, церковь и парк в с. Всеволодчино, церковь в с. Донгуз), природный памятник — гора Шихан.




*Имение графов Нессельроде, село Царевщина,  
Балтайский район*




*Приусадебный парк помещика Киндякова, село  
Всеволодчино, Балтайский район*



*Храм во имя святого благоверного великого князя Димитрия  
Донского, село Столыпино, Балтайский район*



*Храм во имя Казанской Божией Матери, село Всеволодчино,  
Балтайский район*



*Гора Шихан, село Большие Озёрки, Балтайский район.*



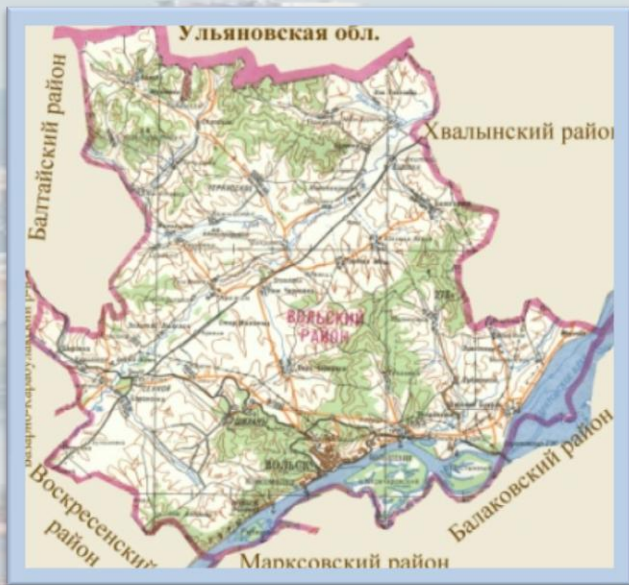
*Знак на въезде*



*Лес Чеснокова, село Большие Озёрки, Балтайский район.*



## Вольский район



Вольский район расположен в северной части области. Это самый крупный по площади район Правобережья. Граничит с Ульяновской областью на севере и 4 районами Саратовской области: Балтайским, Базарно-Карабулакским, Воскресенским на западе, Хвалынским на востоке. Образован в 1951 г. Райцентр – г. Вольск.

Площадь — 3,7 тыс. кв. км.

Население -- 112,6 тысячи человек, в том числе в г.Вольске — 64,4 тысячи. Статус города в 1996 г. получил р.п.Шиханы (13,2 тысячи человек). В районе 58 сельских населённых пунктов, они образуют 23 округа: **1.** Барановский – с. Барановка; **2.** Белогорновский – с. Белогорное; **3.** Богатовский – с. Богатое; **4.** Верхнечернавский – с. Верхняя Чернавка; **5.** Елховский – с. Елховка; **6.** Калмантайский – с. Калмантай; **7.** Кленовский – п. Клены; **8.** Ключевский – с. Ключи; **9.** Колоярский – с. Колояр; **10.** Кряжимский – с. Кряжим; **11.** Куликовский – с. Куликовка; **12.** Куриловский – с. Куриловка; **13.** Междуреченский – с. Междуречье; **14.** Нижнечернавский – с. Н. Чернавка; **15.** Николаевский – с. Николаевка; **16.** Покровский – с. Покровка; **17.** Покурлейский – с. Покурлей; **18.** Сенной – р.п. Сенной; **19.** Спасский – с. Спасское; **20.** Талалихинский – с. Талалихино; **21.** Терсинский – с. Терса; **22.** Черкасский – р.п. Черкасское; **23.** Широкобуеракский – с. Широкий Буерак.



*Флаг Вольского района,  
Саратовская область, Россия*

**Герб** воспроизводит исторический, утверждённый в 1780 г. герб г. Вольска.

Поле герб поделено на две части: верхняя – золотого цвета, нижняя – зелёного. В центре изображён лежащий чёрный с серебряными когтями медведь, «каковыми зверями сия страна изобилует». Поначалу составители герба посчитали, что название городу дал зверь-волк и первоначально изобразили его на гербе. Но, разобравшись в истории названия города, волка на гербе заменили медведем. Золотой цвет поля говорит о богатстве и милосердии. Медведи действительно водились в вольских лесах. Только вот почему зверь лежит? Есть интересная версия, усматривающая в этом пророческий знак: медведи водились и в других уездах губернии, но вот погиб последний из них именно в вольских лесах. Застрелил его в конце XIX в. какой-то граф. Кто был этот граф – как-то забылось, а вот шкура убитого последнего медведя, его скелет и даже пули, до сих пор хранятся в зоологическом музее Саратовской сельхозакадемии. Спящий медведь изображён на гербе не только как биогеографический атрибут, но и как символ «медвежьего угла» - территории, куда долго не дотягивалось московское державное владение. Этим и пользовались русские старообрядцы, обосновавшиеся в этих местах.



**Вольск**  
(Саратовская область),  
герб



**Вольский цементный завод «Глухоозёрский»**

Район расположен в лесостепной зоне на Приволжской возвышенности с выходами меловых пород, крутыми уступами, обрывающимися к Волге. Один из самых лесистых районов области. Богат сырьем для производства стройматериалов, прежде всего цемента.

Основное направление экономики - производство строительных материалов, сельское хозяйство и перерабатывающие отрасли на его базе. В городе действуют 3 цементных и асбошиферный заводы. В России нет ни одной стройки, где бы не применялся Вольский цемент. Производство цемента -- ведущая отрасль промышленности. Первый цементный завод "Глухоозёрский", построенный в 1897 г., произвёл за век существования более 100 миллионов тонн цемента.

Агропромышленный комплекс включает 11 колхозов и совхозов, 12 акционерных обществ, 179 крестьянско-фермерских объединений. Сельское хозяйство — зерново-маслично-животноводческого направления.

В районе 2 педучилища, медучилище, интендантское Высшее военное училище, 8 школ искусств, художественная школа, музыкальное училище. В Вольске — краеведческий музей с картинной галереей, драматический театр.


Первое упоминание о Вольске (п. Малыковка) — 1699 г., с 1780 г. -уездный город.

О Вольске говорили: "Вольск городок — Петербурга уголок". Здесь сохранилось много каменных зданий в стиле русского классицизма начала XIX в., являющихся украшением города.


С Вольском связаны биографии 48 Героев Советского Союза. Среди них — лётчик В. В. Талалихин, политрук В. Г. Клочков. На вольской земле жили академик, основоположник химической физики, лауреат Нобелевской премии Н. Н. Семёнов, физик и биолог П. И. Бахметьев, академик, конструктор космических аппаратов, дважды Герой Социалистического Труда П. Д. Грушин, известный писатель Ф. И. Панферов и другие известные люди.




*В. В. Талалихин, лётчик*




*Ф. И. Панферов, писатель*



*П. Д. Грушин, академик*



*Н. Н. Семёнов, академик*



*Знак на въезде*



*Краеведческий музей Вольска, отдел природы, г. Вольск, Вольский район*



*Старый меловой карьер завода «Красный Октябрь», г. Вольск, Вольский район*

## Воскресенский район



Воскресенский район расположен в центральной части области на правом берегу Волгоградского водохранилища. Граничит с 5 районами Саратовской области: Саратовским (ныне Гагаринский) на юго-западе, Новобурасским, Базарно-Карабулакским, Вольским на севере, Марковским и Энгельским по Волгоградскому водохранилищу. Образован в 1980 г. Районный центр – с. Воскресенское.

Площадь — 1,4 тыс. кв. км.

Население — 12,9 тысячи человек, в т.ч. в с. Воскресенское — 3,8 тысячи, 28 сельских населённых пунктов, образующих 11 округов:

1. Воскресенский – с. Воскресенское;
2. Афанасьевский – с. Славянка;
3. Березняковский – с. Березняки;
4. Букатовский – с. Букатовка;
5. Булгаковский – с. Булгаковка;
6. Елшанский – с. Елшанка;
7. Медяниковский – с. Медяниково;
8. Новоалексеевский – с. Ново-Алексеевка;
9. Синодский – с. Синодское;
10. Усовский – с. Усовка;
11. Чардымский – с. Чардым.

На **гербе** района в голубом поле изображён стоящий на трёх зелёных холмах монастырь с тремя серебряными башнями и золотыми куполами, с золотыми же главами, увенчанными крестами. Средняя большая башня имеет закрытые зелёные ворота и соединена с другими серебряными стенами.

Село Воскресенское – центр одноименного района, основано крестьянами, переведёнными сюда из монастырских вотчин Московского Воскресенского монастыря, по имени которого оно и получило название, и беглыми людьми, которые нашли убежище в глухих местах. Холмы на гербе олицетворяют рельеф данной местности. Территория изрезана балками и оврагами Змеевых гор. Голубой цвет поля говорит о красоте, величии и близости к воде. Территория района расчленена широкой долиной нижнего течения реки Терешки, которая впадает в реку Волгу.



*Воскресенский район  
(Саратовская область),  
герб*

Район расположен на юге лесостепной зоны, на Приволжской возвышенности, в нижнем течении р.Терешка при впадении ее в Волгу.

Главное полезное ископаемое района — ракушечник, запасы которого - крупнейшие в России.


Основа экономики — сельскохозяйственное производство. Главное направление в растениеводстве - зерновое, в животноводстве — молочно-мясное скотоводство. Промышленное производство представляют молокозавод, пищекомбинат, лесхоз.

Село Воскресенское расположено на берегу Волги близ Змиевых гор, основано в 1712 г. крестьянами из монастырских вотчин Московского Воскресенского монастыря. Есть пристань на Волге.

На территории района найдены древние поселения II в. до н. э. в с. Чардым и монгольские захоронения в с. Студёновка.

Родина Героя Советского Союза В. Г. Клочкова (с. Синодское).


На территории района три природных заказника.



*Вид на с. Елшанка и с.Усовка с поля, Воскресенский район*



*Зоологический заказник «Центральный», Воскресенский район*

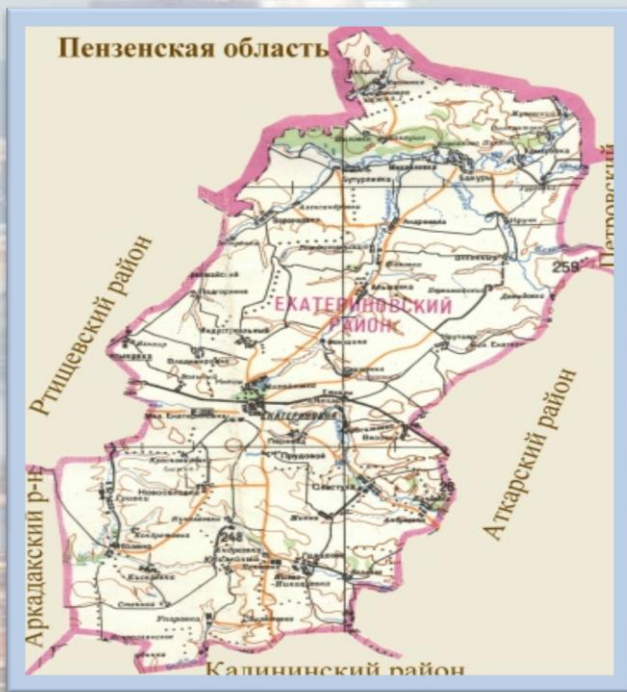


*Знак на въезде*



*Зоологический заказник «Центральный», Воскресенский район*

## Екатериновский район



Екатериновский район расположен в северо-западной части Правобережья. Граничит с Пензенской областью на севере и с 5 районами Саратовской области: Ртищевским, Аркадакским – на западе, Калининским – на юге, Аткарским, Петровским – на востоке. Образован в 1929 г.

Площадь — 3,0 тыс. кв. км.

Население — 23,8 тысячи человек, и т.ч. » р.и.Екатериновка — 6,9 тысячи. В районе 67 сельских населённых пунктов, образующих 20 округов: **1.** Екатериновский – р.п. Екатериновка; **2.** Альшанский – с. Альшанка; **3.** Андреевский – с. Андреевка; **4.** Бакурский – с. Бакуры; **5.** Бутурлинский – с. Бутурлинка; **6.** Воронцовский – с. Воронцовка; **7.** Вязовский – с. Вязовка; **8.** Галаховский – с. Галахово; **9.** Ивановский – с. Иваново; **10.** Индустриальный – п. Индустриальный; **11.** Кипецкий – с. Кипцы; **12.** Коленовский – с. Колено; **13.** Комаровский – с. Комаровка; **14.** Крутоярский – с. Крутояр; **15.** Крученский – с. Кручи; **16.** Новоселовский – с. Новоселовка; **17.** Прудовой – п. Прудовой; **18.** Слестухинский – с. Слестуха; **19.** Упоровский – с. Упоровка; **20.** Юбилейный – п. Юбилейный.

**Герб** района представляет собой чёрный щит с девятью ржаными колосьями в три вертикальных герба символизирует основное богатство района – чернозем, ржанные колосья – славу и гордость крестьянского труда. Екатериновский район – край хлеборобов, преданных земле, славится отборнейшей пшеницей. В целом композиция герба показывает неразрывную связь труда и земли благодатного края екатериновских хлеборобов.



*Екатериновский район  
(Саратовская область),  
проект герба*



Район расположен на водораздельных пространствах притоков Хопра и Медведицы, на границы лесостепной и степной зон.

Основу экономики составляет сельское хозяйство. Район -- один из крупнейших и области производителей зерно-животноводческой продукции. Имеются 323 предприятия всех форм собственности, в том числе 168 фермерских хозяйства. Из промышленных предприятий действуют ремзавод, маслозавод, крупный элеватор, мясокомбинат и другие. Территорию района пересекают газопроводы высокого давления Уренгой — Новонсков, Саратов — Москва, аммиакопровод Тольятти -Одесса.


В социальной сфере работают детская музыкальная школа, детско-юношеская спортивная школа, филиал СПТУ-21, центральная районная больница с 4 филиалами.

В р.п. Екатериновка (до 1958 г. -село) имеется ж/д станция на линии Саратов — Москва в 145 км от Саратова. Екатериновку основали переселенцы из Украины.

Среди памятников старины - церковь Михаила Архангела в с. Переезд.



*Храм во имя святого Архангела Михаила, село Переезд,  
Екатериновский район*



*Знак на въезде*



*Река Альшанка, Екатериновский район,  
Саратовская область*



*Река Сердоба, Екатериновский район,  
Саратовская область*



*Водопад на реке Камзолка, село Ивановка,  
Екатериновский район*

## Калининский район

Калининский район расположен на юге Правобережья области. Граничит с Волгоградской областью (на юге) и с 6 районами Саратовской области: Самойловским, Балашовским на западе, Аркадакским, Екатериновским, Аткарским на севере, Лысогорским на востоке. Образован в 1928 г. Районный центр – г. Калининск.

Площадь — 3,2 тыс. кв. км.

Население — 41,1 тысячи человек, в Калининске 19,5 тысячи, 71 сельских населённых пунктов, образующих 23 округа: **1.** Александровский — с. 3-я Александровка; **2.** Анастасьинский — с. Анастасьино; **3.** Ахтубинский — с. Ахтуба; **4.** Б. Ольшанский — с. Б. Ольшанка; **5.** Дивовский — с. Нижегороды; **6.** Казачкинский — с. Казачка; **7.** Колокольцовский — с. Колокольцовка; **8.** Красноармейский — с. Красноармейское; **9.** Малоекатериновский — с. Малая Екатериновка; **10.** Михайловский — с. Михайловка; **11.** Монастырский — с. Монастырское; **12.** Нововыселский — с. Новые Выселки; **13.** Новоивановский — с. Новая Ивановка; **14.** Озерский — с. Озерки; **15.** Орловский — с. Орловка; **16.** Свердловский — с. Свердлове; **17.** Сергиевский — с. Сергиевка; **18.** Симоновский — с. Симоновка; **19.** Славновский — с. Славновка; **20.** Степновский — с. Степное; **21.** Таловский — с. Таловка; **22.** Широкоуступский — с. Широкий Уступ; **23.** Шкловский — с. Шклово.

Характерен значительной долей украинского населения (12,2%).



На **гербе** района в синем поле изображены два плывущих по воде белых лебедя с красными глазами и клювами, один из которых несколько выше и позади другого. Лебеди символизируют сохранившееся с давних времён своеобразие природного мира данной местности, нашедшее своё отражение в исторических названиях населённых пунктов и водоёмов. Голубой цвет поля символизирует речную сеть Калининского района, расположенного в бассейнах рек Баланды и Терсы. В долинах основных рек находятся многочисленные озёра и старицы. Поверхностные воды имеют большое значение для развития сельского хозяйства, так как эти воды используют для орошения и хозяйственно-питьевого водоснабжения. В этих реках обитают лебеди.

Город Калининск раньше назывался Баландой и был селом, затем, до 1962 г., посёлком городского типа. Назван в честь государственного деятеля М. И. Калинина, посетившего село в 1919 г.


Район расположен в степной зоне на западных отрогах Приволжской возвышенности в бассейне р. Медведица, с мягкими природными чертами.

Основу хозяйственного комплекса района составляют промышленность и сельское хозяйство. Основные промышленные предприятия: заводы — резиновых изделий, авторемонтный, молочно-консервный комбинат, птицекомбинат, пивоваренный завод. Специализация сельского хозяйства -- зерно-животноводческая с посевами подсолнечника, а также птицеводство.

Работают спортивная школа, 4 музыкальные школы, художественная школа. В районе 8 народных коллективов художественного творчества. Здесь находится известная в области Песчанская кумысолечебница.




*Калининск  
(Саратовская область),  
герб*



*Флаг Калининского муниципального района  
Саратовской области, Россия*

Известные земляки: певица О. В. Ковалёва, академик, учёный-металлург И. П. Бардин, писатель М. Н. Алексеев, Герой Социалистического Труда, председатель колхоза, инициатор общественного движения помощи Советской Армии в годы Великой Отечественной войны Ф. П. Головатый.


Памятник истории и ландшафтной архитектуры — усадьба Шереметьева.



*Река Баланда, Калининский район, Саратовская область*



*Калининский историко-краеведческий музей, г. Калинин,  
Калининский район, Саратовская область*




*Знак на въезде*



*Церковь Пресвятой Троицы, с. Таловка, Калининский район*



*Место впадения р. Баланда в Медведицу, с. Симоновка, Калининский район*



*Плотина на Баланде, г. Калининск, Калининский район*

## Красноармейский район

Красноармейский район самый южный в Правобережье. Граничит с Волгоградской областью на западе и юге, Лысогорским и Саратовским районами на севере, с востока омывается водами Волгоградского водо-хранилища. Образован в 1942 г. Районный центр – г. Красноармейск.

Площадь — 3,3 тыс. кв. км.

Население — 48,2 тысячи человек, из них в г. Красноармейске -- 25,4 тысячи, 38 сельских населённых пунктов, образующих 18 округов: **1.** Высоковский – с. Высокое; **2.** Гвардейский – с. Каменка; **3.** Дубовский – с. Дубовка; **4.** Золотовский – с. Золотое; **5.** Каменский – р.п. Каменский; **6.** Карамышский – ст. Карамыш; **7.** Ключевский – с. Ключи; **8.** Луганский – с. Луганское; **9.** Меловский – с. Меловое; **10.** Мордовинский – с. Мордино; **11.** Некрасовский – с. Некрасово; **12.** Нижнебанновский – с. Нижняя Банновка; **13.** Паницкий – ст. Паницкая; **14.** Ревинский – с. Ревино; **15.** Рогаткинский – с. Рогаткино; **16.** Россошанский – с. Первомайское; **17.** Садовский – с. Садовое; **18.** Сплавнухинский – с. Сплавнуха.


Красноармейский район расположен в пределах Приволжской возвышенности, в степной зоне на правом берегу Волги (Волгоградское водохранилище). Береговые склоны и прилегающие к ним участки сильно расчленены оврагами и балками, покрыты древесной растительностью и создают живописные пейзажи (утёс Степана Разина ниже с. Белгородского).



На **гербе** района изображена стена из красного кирпича и идущая поверх неё полоса серебряной ткани (сарпинки). Изображение этих элементов отражает традиции прошлого: на территории данного района был центр производства кирпича из красной глины и развивалось сарпинковое производство.

История города начинается так: в 1766 г. переселенцами из германских государств была основана колония Голый Карамыш (немецкое название – Бальцер). В 1918 г. колония была преобразована в город Бальцер (Balzer). В 1941 г. переименован в город Красноармейск, ставший центром Красноармейского района.

Красноармейский район издавна славился производством кирпича, а также мозаичной кладкой. Достопримечательностью города Красноармейска и сегодня является ряд строений, выполненных прочной кирпичной и мозаичной кладкой, создателями которой являются немцы. Хотя в Красноармейске уже не производят ткань под названием сарпинка, он по-прежнему является городом текстильщиков.



*Красноармейск  
(Саратовская область),  
герб*



*Красноармейский краеведческий музей, г. Красноармейск,  
Красноармейский район*

На территории района имеются нефть и газ, ведутся широкие работы по глубинному бурению. Промышленность района представлена предприятиями машиностроительной, пищевой и лёгкой отраслей, среди них: АО "Красноармейский автомобильный завод", механический завод, ткацкая, швейная, трикотажная фабрики. Сельское хозяйство имеет в северной части пригородный тип, в южной – зерно-животноводческий.

В районе – филиал Саратовского техникума лёгкой промышленности, филиал Московского автомобилестроительного института, детский Дом творчества, филиал областного музея краеведения.





*Знак на въезде*



*Храм Святого Антония, с. Усть-Золиха,  
Красноармейский район*



*Утёс Степана Разина, с. Белогорское, Красноармейский район*



*Остатки строительства железной дороги Саратов-Миллеровка,  
с. Славнуха, Красноармейский район*

## Лысогорский район



Лысогорский район расположен в южной части Правобережья. Граничит с Волгоградской областью на юге и 5 районами Саратовской области: Калининским на западе, Аткарским и Татищевским на севере, Саратовским (ныне Гагаринский) и Красноармейским на востоке. Образован в 1928 г. Районный центр – р.п. Лысые Горы.

Площадь — 2,3 тыс. кв. км.

Население — 22,1 тысячи человек, в т.ч. в р.п. Лысые горы 7,6 тысячи, 47 сельских населённых пунктов, образующих 16 округов: **1.** Лысогорский – р.п. Лысые Горы; **2.** Большедмитриевский – с. Б. Дмитриевка; **3.** Большекопенский – с. Большие Копены; **4.** Большерельненский – с. Б. Рельня; **5.** Бутырский – с. Бутырки; **6.** Гремячинский – п. Гремячий; **7.** Двоенский – с. Двоенка; **8.** Ключевский – с. Ключи; **9.** Неужкинский – с. Неужкино; **10.** Новокрасавский – с. Новая Красавка; **11.** Октябрьский – п. Октябрьский; **12.** Раздольновский – с. Раздольное; **13.** Урицкий – с. Урицкое; **14.** Шереметьевский – с. Шереметьевка; **15.** Ширококарамышский – с. Широкий Карамыш; **16.** Яблочненский – п. Яблочный.

На **гербе** района в золотом поле, над голубой поверхностью реки, изображена Лысая гора, отражающая историческое название данной местности. Справа гора имеет двойную внутреннюю кайму в цвет поля, сужающуюся и сходящуюся у вершине. Жёлтый цвет поля говорит о богатстве и милосердии.

Отличительной особенностью местности, принадлежащей району, является наличие лысых склонов Приволжской возвышенности, рассечённой долиной реки Медведицы.

Дорога указывает на то, что район пересекает автомобильная дорога федерального значения Саратов-Воронеж.



Лысогорский район  
(Саратовская область),  
герб

Расположен в степной зоне в западной части Приволжской возвышенности в бассейне р. Медведица. С 1956 г. ведётся добыча нефти и газа.

Район сельскохозяйственного направления. Здесь 21 коллективное и 426 крестьянских (фермерских) хозяйств. Специализация сельского хозяйства – зерно-животноводческая.

Промышленные предприятия обслуживают сельское хозяйство, крупнейшие из них — ОАО "Спектр" (ремонт и обслуживание хозтехники), птицефабрика, Ширококарамышский консервный завод, мясокомбинат.

Лысые горы основаны в 1740 г., до 1962 г. — село.

В районе 27 библиотек, 5 больниц, 57 общеобразовательных учреждений, из них 17 средних, 4 восьмиклассных, 13 начальных школ; 22 детских сада.

Памятники природы района: Лысая Гора, Белое Озеро, вековые дубовые насаждения.



*Лысая гора, пгт. Лысые Горы, Лысогорский район*



*Железнодорожный мост через Медведицу 1895 года, пгт. Лысые Горы, Лысогорский район*



*Знак на въезде*



*Дуб-великан, п. Барсучий, Лысогорский район*



*Белое озеро, с. Белое Озеро, Лысогорский район*

## Новобурасский район



Новобурасский район расположен на севере области. Граничит с Пензенской областью на севере и 5 районами Саратовской области: Петровским на западе, Татищевским, Саратовским (ныне Гагаринский), Воскресенским на юге, Базарно-Карабулакским на востоке. Образован в 1965 г. Районный центр – р.п. Новые Бурасы.

Площадь — 1,7 тыс. кв. км.

Население - около 18 тысяч человек, в т.ч. в Новых Бурасах 6,4 тысячи. В районе 35 сельских населённых пунктов, образующих 15 округов: **1.** Новобурасский – р.п. Новые Бурасы; **2.** Аряшский – с. Аряш; **3.** Белоярский – п. Белоярский; **4.** Бурасский – п. Бурасы; **5.** Гремячинский – с. Гремячка; **6.** Динамовский – п. Динамовский; **7.** Елшанский – с. Елшанка; **8.** Ириновский – с. Ириновка; **9.** Кутынский – с. Кутьино; **10.** Леляевский – с. Леляевка; **11.** Лоховский – с. Лох; **12.** Малокаменский – с. Марьино-Лашмино; **13.** Малоозёрский – с. Малые Озерки; **14.** Тепловский – с. Тепловка; **15.** Чернышевский – с. Чернышевка.

Это один из многонациональных районов со значительной долей татар, чувашей, украинцев.



Новобурасский район  
(Саратовская область),  
герб

На **гербе** района в золотом поле изображены три зелёных веерообразно разложенных дубовых листа с чёрными прожилками и черенками, характеризующих уникальную природу этого края. Жёлтый цвет поля герба говорит о богатстве.

Посёлок Новые Бурасы основан в **1777 г.** казачеством Бурасской Слободы сторожевой линии охраны волжского торгового пути.

Название пришло к нам из V в. от племён «буртасы». Существует несколько версий трактовки слова «буртасы». По одной из них слово «бурта» означает «пчелиный рой». По другой – это слово происходит от тюркскоязычных народов, у которых слово «бур» или «бор» означает «мел». Слово «тас» или «таш» - «камень». Слово «буртасы» могла означать «меловые камни» - местность или луговой растительности.

Новобурасский район славится уникальной природой. 25 тыс. лет тому назад на севере района проходила южная граница Днепровского оледенения. После таяния ледника образовалось много озёр, одно из них, превратившись в болото, сохранилось до сих пор. Это – *Моховое болото* – единственный памятник природы России доледникового периода. Район расположен на границе лесостепной и степной зон в пределах Приволжской возвышенности. Пересечённый рельеф местности, покрытые лесами отроги возвышенности вместе с многочисленными прудами создают специфический пейзаж района.



*Знак на въезде*



*Урочище Моховое болото, ст. Бурасы, Новобурасский район*

Основа экономики - агропромышленный комплекс, представленный 17 крупными сельхозпредприятиями, 177 крестьянско-фермерскими хозяйствами и рядом промышленных и строительных организаций (АО "Новобурасский молочный завод", КХФ "Деметра" и др.).

Специализация сельского хозяйства -- зерно-маслично-животноводческого направления, с крупнейшим в области производством картофеля. Важное значение имеет разведение рыбы в прудовых хозяйствах на р. Чардым.

Новые Бурасы с 1968 г. — рабочий посёлок. Памятник природы и истории - Кудеярова пещера в окрестностях с. Лох.



*Пещера Кудеяра, с. Лох, Новобурасский район*



*Река Чардым, Новобурасский район, Саратовская область*

## Петровский район

Петровский район расположен на севере Правобережья области по границе с Пензенской областью. Граничит с Пензенской областью на севере, с 4 районами Саратовской области: Екатериновским – на западе, Аткарским и Татищевским – на юге, Новобурасским – на востоке. Образован в 1928 г. Районный центр – г. Петровск.

Площадь — 2,3 тыс. кв. км.

Население — 51,5 тысячи человек, из них 35,2 тысячи — в г.Петровске. В районе 67 сельских населённых пунктов, образующих 20 округов: **1.** Асметовский – с. Асметовка; **2.** Березовский – с. Березовка; **3.** Вязьминский – с. Вязьмино; **4.** Грачевский – с. Грачевка; **5.** Кожевинский – с. Кожевино; **6.** Колкинский – с. Колки; **7.** Новодубровский – с. Новодубровка; **8.** Новозахарьинский – с. Новозахаркино; **9.** Новоустьюзинский – с. Новая Усть-Уза; **10.** Ножкинский – с. Ножкино; **11.** Озерский – с. Озерки; **12.** Оркинский – с. Оркино; **13.** Первоберезовский – с. Березовка 1-я; **14.** Пригородный – п. Пригородный; **15.** Синеньский – с. Синенькие; **16.** Сосновоборский – с. Сосновоборское; **17.** Студеновский – п. Студенный; **18.** Таволожский – с. Таволожка; **19.** Татарскопакаевский – Татарская Пакаевка; **20.** Тракторный – п. Тракторный.

Основные национальности: русские -68%, мордва — 15,5%, татары — 8,2%.





**Герб** района воспроизводит исторический, пожалованный в 1780 г. герб города Петровска, на котором изображена в красном поле рука в синей одежде, выходящая из серебряного облака и держащая на золотом коротком шнурке два ключа бородами врозь.

Герб Петровского района отражает исторический факт, связанный с именем Петра I, который, по преданию, во время похода на Азов в 1695 г. посетил Саратовскую землю и распорядился построить на реке Медведице город-крепость. Город был заложен 29 июня 1698 г., в день имени Петра I. С 1780 г. – уездный город. В честь этого знаменательного события городу было дано название Петровск.


Рука с двумя ключами указывает на эти важные для России события: рождение великого государя и рождение города. Ни разу город Петровск не запятнал имя Великого Петра. Красный цвет поля говорит о храбрости и мужестве жителей края.

Район расположен в верхнем течении р.Медведица на западных отрогах Приволжской возвышенности в лесостепной зоне.

Сельское хозяйство зерно-маслично-животноводческого направления, наибольший удельный вес имеет производство зерна - 75 процентов. Развито также свиноводство и картофелеводство. В районе 27 сельхозпредприятий различных форм собственности. Функционирует конезавод.

Промышленность представлена 7 предприятиями. Три четверти промышленной продукции даёт машиностроительный завод "Молот", на втором месте - завод автозапчастей АМО "ЗИЛ".

Известные памятники истории и культуры: усадьба Устинова (с. Сосновоборское), православные храмы (г. Петровск, сёла Таволожка, Мокрое и Оркино), ряд памятников архитектуры XIX – XX вв., краеведческий музей. Петровская земля — родина Героя Советского Союза генерала-майора И. В. Панфилова, писателя Ф. В. Gladкова, трёхкратной Олимпийской чемпионки Т. Казанкиной.



*Петровский район  
(Саратовская область),  
герб*




*Флаг Петровского муниципального района  
Саратовской области, Россия*




**Конезавод Петровский (Усадьба Устиновых),  
с. Сосновоборское, Петровский район**




**Здание уездного казначейства, построено в 1912 г.,  
г. Петровск, Петровский район**



**Храм Всех Святых, построен в 1825 г.,  
с. Таволожка, Петровский район**




**Храм в честь Казанской иконы Божией Матери,  
г. Петровск, Петровский район**



**И. В. Панфилова,  
генерал-майор**



**Мемориальный музей И.В. Панфилова, г. Петровск,  
Петровский район**



**Ф. В. Gladkov,  
писатель**



**Механическая мукомольная мельница графа Ухтомского,  
построенная в конец XIX или в начале XX вв., с. Озерки,  
Петровский район**



*Знак на въезде*



*Река Озерки, Петровский район, Саратовская область*

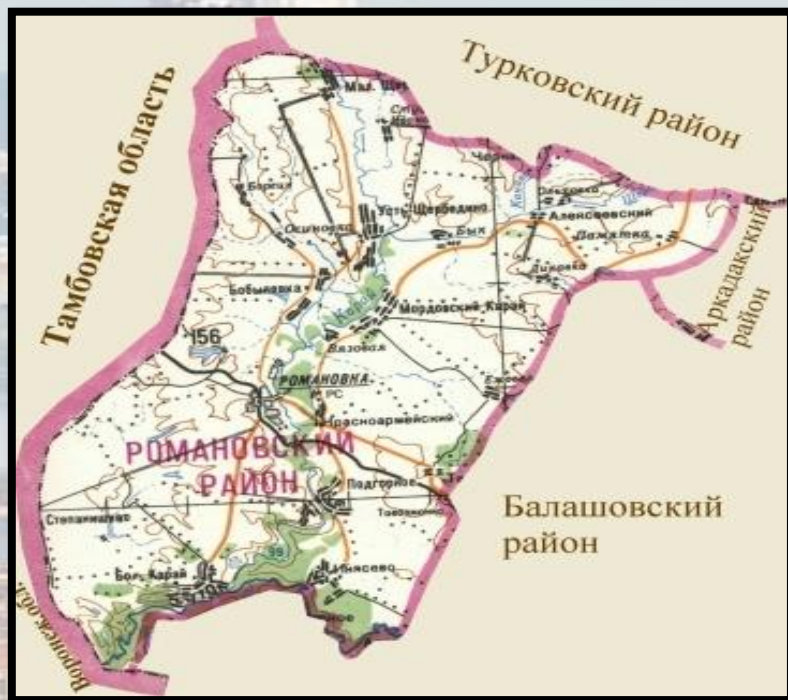


*Река Мокрая (приток Озерки), Петровский район*



*Агаревские сосновые леса, с. Агаревка,  
Петровский район*

## Романовский район



Романовский район - самый западный в области. Главная река Хопер. Граничит на западе с Тамбовской и Воронежской областями и 3 районами Саратовской области: Турковским, Аркадакским и Балашовским. Основан в 1928 г. Районный центр – р.п. Романовка.

Площадь — 1,3 тысячи кв. км.

Население — 19,1 тысячи человек., в т.ч. 7,9 тысячи в Романовке. В районе 20 сельских населённых пунктов, образующих 11 округов: **1.** Романовский – р.п. Романовка; **2.** Алексеевский – п. Алексеевский; **3.** Бобылевский – с. Бобылевка; **4.** Б. Карайский – с. Б. Карай; **5.** Иняевский – с. Иняево; **6.** Краснолиманский – п. Красноармейский; **7.** Малощербединский – с. М. Щербедино; **8.** Мордовокарайский – с. Мордовский Карай; **9.** Осиновский – с. Осиновка; **10.** Подгорненский – с. Подгорное; **11.** Усть-Щербединский – с. Усть-Щербедино.

На **гербе** района в синем поле изображена возле зелёного острова стоящая на одной ноге белая цапля с золотыми клювом и лапами. По сторонам от неё – золотые камыши. Голубой цвет поля герба говорит о близости к воде (река Карай) и чистоте природы данного края.

Белая цапля является ярким представителем животного мира района. Обитающая на открытых территориях, где имеются водоёмы с обширными тростниковыми и камышовыми зарослями, белая цапля символизирует своеобразие природного мира данной местности.



*Романовский район  
(Саратовская область),  
герб*

Район расположен в степной зоне в пределах Окско-Донской равнины в бассейне р. Карай, притока Хопра. Богатством района являются высокопродуктивные черноземные почвы.

Специализация сельского хозяйства -- зерно-маслично-животноводческая со значительными посевами сахарной свеклы. Имеются 16 сельскохозяйственных товариществ и 132 крестьянских фермерских хозяйства.

Промышленных предприятий — 4. Самое большое - АОТ "Комбинат хлебопродуктов".

Действуют 19 школ, профессионально-техническое училище, детская спортивная школа.

Романовка основана как слобода в конце XVII в. выходцами из Киевской губернии, с 1944 г. — рабочий посёлок на железнодорожной линии Балашов - Тамбов.


Живописность Романовке и району придают ленточные леса в долинах Карая и Хопра.



*Флаг Романовского муниципального района  
Саратовской области, Россия*



*Река Карай, с. Романовка, Романовский район*



*Водопад в Романовке, с. Романовка, Романовский район*



*Знак на въезде*



*Михаило-Архангельская церковь (1889 г.),  
с. Подгорное, Романовский район*



**Плотина разрушенной ГЭС, с. Большой Карай,  
Романовский район**

## Ртищевский район



Ртищево (Саратовская область), флаг

Ртищевский район расположен на северо-западе Правобережья. Граничит на севере с Тамбовской и Пензенской областями, на юге и востоке – с Турковским, Аткарским и Екатериновским районами Саратовской области. Образован в 1964 г. Районный центр – г. Ртищево.

Площадь — 2,3 тыс. кв. км.

Население — 64,6 тысячи человек, из которых 43,2 тысячи — в г. Ртищево, 93 сельских населённых пункта, образующих 23 округа: **1.** Александровский — с. Александровка; **2.** Владыкинский — с. Владыкино; **3.** Выдвиженский — п.ц.у.свх. «Выдвиженец»; **4.** Еланский — с. Елань; **5.** Ерышевский — с. Ерышевка; **6.** Каменский — с. Каменка; **7.** Краснозвездинский — с. Кр. Звезда; **8.** Крутецкой — Крутец; **9.** Курганский — с. Курган 1-й; **10.** Лопатинский — с. Лопатино; **11.** Макаровский — с. Макарово; **12.** Малиновский — с. Малиновка; **13.** Октябрьский — п. Темп; **14.** Первомайский — п. Первомайский; **15.** Потьминский — с. Потьма; **16.** Правдинский — п. Правда; **17.** Репьевский — с. Репьевка; **18.** Ртищевский — п. Ртищевский; **19.** Салтыковский — с. Салтыковка; **20.** Северский — с. Северка; **21.** Сланцевский — п. Сланцы; **22.** Урусовский — с. Урусов; **23.** Шило-Голицынский — с. Шило-Голицыно.




## Карты-схемы изменения административных границ Ртищевского района





 Территория Ртищевского района

 Сельские Советы Ртищевского района




 Территория Ртищевского района

 Территория, отошедшая в 1935 году  
Салтыковскому району

 Территория, отошедшая в 1935 году  
Кистендейскому району

 Сельские Советы Ртищевского района

 Поселковые Советы при свх "Темп" и "Видвиенец",  
образованные в 1934 г.


**Карта-схема Ртищевского района,  
(23 июля 1928 — 18 января 1935)**



**Карта-схема Ртищевского района,  
(18 января 1935 — 30 сентября 1958)**

## Карты-схемы изменения административных границ Ртищевского района



 Территория Ртищевского района

 Территория б. Салтыковского и Кистендейского районов, вошедшая в 1958 г. в состав Ртищевского района


-  Сельские Советы Ртищевского района
-  Сельсоветы, упразднённые в 1954 г. (Подгоренка в 1959)


**Карта-схема Ртищевского района,  
(30 сентября 1958 — 1 февраля 1963)**






 Территория Ртищевского района до 11.02.1963

 Территория, вошедшая в 1964 г. в состав Ртищевского района

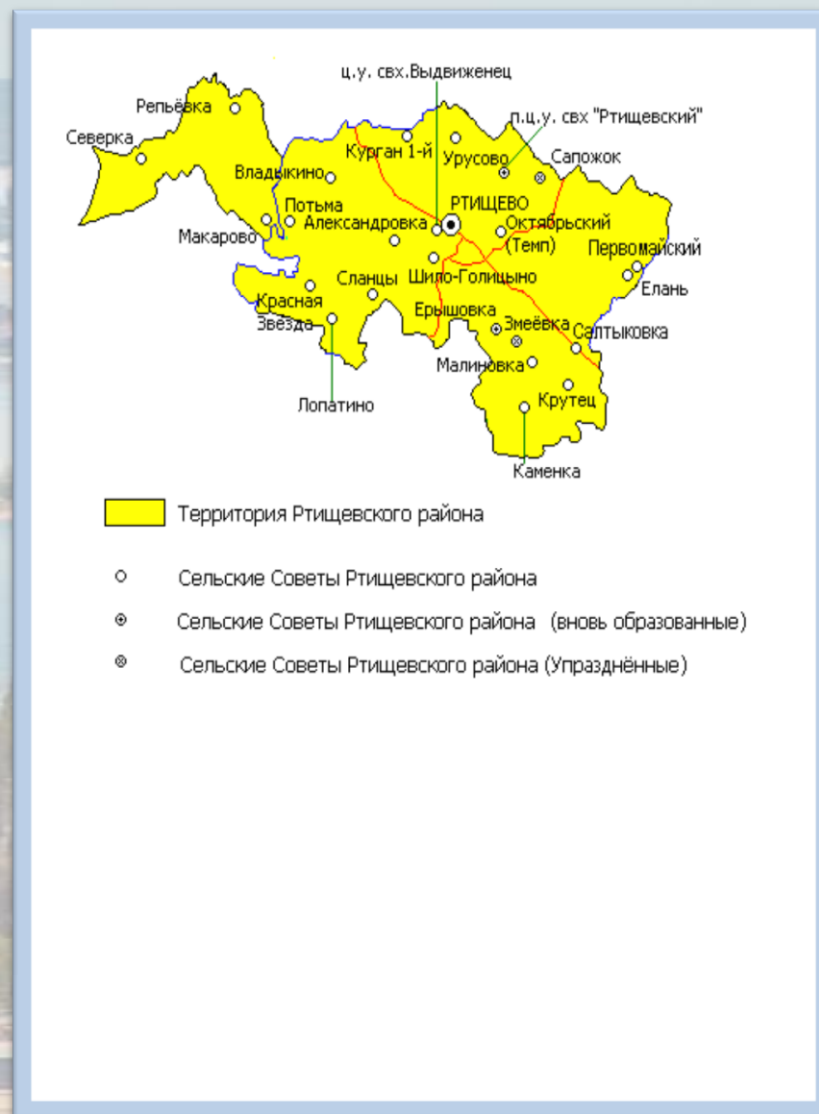
 Территория, входившая в Ртищевское производственное управление в 1964-65 гг.

 Территория, входившая в Ртищевское производственное управление с 5 по 20 марта 1964 г.

-  Сельские Советы Ртищевского района
-  Сельские Советы Ртищевского района (вновь образованные)
-  Сельские Советы Ртищевского района (Упразднённые)

**Карта-схема Ртищевского района,  
(4 марта 1964 — 14 мая 1965)**

## Карты-схемы изменения административных границ Ртищевского района



*Карта-схема Ртищевского района, (с 14 мая 1965)*

На **гербе** района на зелёном поле изображены две серебряные сабли накрест и поверх них стрела остриями вниз, вокруг них свитый серебряно-чёрный шнур, уложенный в кольцо и накрытый внизу опрокинутой серебряной подковой.

Ртищево – бывшее село Покровское, одно из старейших в Саратовской губернии. Сабли, стрела и подкова символизируют историческое прошлое края и взяты из герба рода Ртищевых.

Серебристо-чёрный шнур, замкнутый в кольцо, означает железную дорогу вокруг города Ртищева. Ртищевский район пересекают ветки железной дороги Саратов-Москва, Пенза-Поворино, имеющие большое значение для экономического развития района.

Чёрный цвет, присутствующий на гербе, - цвет благоразумия, мудрости, скромности, честности и вечности бытия. Серебро символизирует чистоту, благородство, совершенство, мир.

Зелёный цвет поля символизирует плодородие, здоровье, жизнь и говорит о том, что район сельскохозяйственный, а также отображает дубравы, которыми известен район, в том числе самыми старыми в области, которым около 200 лет.



*Ртищево  
(Саратовская область),  
герб*



*Здание железнодорожного вокзала, г. Ртищево,  
Ртищевский район*

Район расположен в лесостепной зоне на востоке Окско-Донской возвышенности, в бассейне р. Хопер.


Ртищево — крупный железнодорожный узел. На транспорте занято почти три четверти работающих в районе. Среди промышленных предприятий выделяются мясокомбинат, фабрика гигроваты.

Специализация сельского хозяйства зерно-животноводческая с посевами сахарной свеклы. В районе находятся известное плодовое хозяйство "Ртищевское". Действуют 30ТОО, сельхозкооперативов, колхозов, совхозов.

Ртищево основано в 1871 г., с 1920 г. - город. Действуют железнодорожный техникум и ПТУ.

Имеются 47 школ, 8 больниц, 32 детских сада, 51 Дом культуры и клуб, 41 библиотека.

Среди памятников истории и культуры — Александро-Невская церковь, усадьба Волконских (с. Владыкино), усадьба Гагариных (с. Урусове). В селе Сапожок похоронен изобретатель электрического света П. Н. Яблочков.




*Александро-Невская соборная церковь, г. Ртищево,  
Ртищевский район*



*Усадьба Владыкинских-Волконских, с. Владыкино,  
Ртищевский район*



*Усадьба Гагариных, с. Урусово, Ртищевский район*



*Река Ольшанка, Ртищевский район*



*Знак на въезде*



*Ртищевский краеведческий музей, г. Ртищево,  
Ртищевский район*



*Мельница С. А. Устинова, построена в 1907 г., с.  
Первомайское, Ртищевский район*

## Самойловский район



Самойловский район расположен в юго-западной части Правобережья. Граничит с Волгоградской областью на юге, Балашовским и Калининским районами на севере. Райцентр – р.п. Самойловка.

Площадь — 2,5 тыс. кв. км.

Население — 27,5 тысячи человек., в т.ч. в Самойловке 8,9 тысячи. 39 сельских населённых пунктов, образующих 14 округов: **1.** Самойловский – р.п.Самойловка; **2.** Благовещенский – с. Благовещенка; **3.** Еловатский – с. Еловатка; **4.** Залесянский – с. Залесянка; **5.** Каменский – с. Каменка; **6.** Красавский – с. Красавка; **7.** Краснознаменский – п. Краснознаменский; **8.** Майский – п. Садовый; **9.** Низовский – с. Низовка; **10.** Николаевский – с. Николаевка; **11.** Песчанский – с. Песчанка; **12.** Полоцкий – с. Полоцкое; **13.** Святославский – с. Святославка; **14.** Хрущёвский – с. Хрущёвка.

На **гербе** района в зелёном поле вверху – три зелёных снопа, перевязанные сверху красными рушниками с серебряно-голубым узором. Внизу – серебряная голова лошади с красными глазами и языком.

Три снопа и голова лошади на гербе указывают на специализации сельского хозяйства Самойловского района, жители которого занимаются выращиванием зерновых культур, сахарной свеклы, подсолнечника и издавна разводят лошадей. В этой местности находится старейший в России Еланский конезавод.

Рушники, перевязывающие снопы, означают, что данные земли были заселены и освоены выходцами из Украины.

Зелёный цвет поля является символом молодости, свободы, изобилия и плодородности.



Самойловский район  
(Саратовская область),  
герб

Район выделяется самой большой долей украинского населения в области (26,2%).

Расположен в степной зоне в пределах Окско-Донской равнины в бассейне р. Терса с плодородными черноземными почвами.

Район сельскохозяйственный зерно-животноводческий, с производством масличных культур и свекловодством. На территории района находится один из старейших в России конезавод "Еланский". В сельском хозяйстве 25 предприятий и 178 фермерских хозяйств.


Основные промышленные предприятия: АО "Сырзавод "Самойловский"", Хлебокомбинат, АООТ "Самойловский элеватор", АООТ "Свято-славское хлебоприемное предприятие", 2 асфальтовых завода.

Самойловка возникла как слобода в сороковых годах XVIII в., с 1967 г. - рабочий посёлок.

Имеются 12 средних, 14 неполных средних, 11 начальных школ, 22 библиотеки, 32 клуба и Дома культуры, районная и 4 участковые больницы.



*Река Терса (приток Медведицы), Самойловский район*



*Долина диких пионов, с. Хрущёвка, Самойловский район*





*Еланский конный завод, основан в 1884 г., с. Святославка,  
Самойловский район*



*Знак на въезде*



*Еланский конный завод, основан в 1884 г., с. Святославка,  
Самойловский район*



*Река Елань, Самойловский район*

## Татищевский район



Татищевский район расположен в центре Правобережья, северо-западнее Саратова. Граничит с 5 районами Саратовской области: Лысогорским – на юге, Аткарским – на западе, Петровским и Новобурасским – на севере, Саратовским (ныне Гагаринский) – на востоке. Образован в 1965 г. Районный центр – р.п. Татищево.

Площадь — 2,1 тысячи кв. км.

Население — 37,9тысячи человек., в т.ч. в р.п.Татищеве 17,2 тысячи. В районе 59 сельских населённых пунктов, образующих 20 округов: **1.** Татищевский – р.п. Татищево; **2.** Большеивановский – с. Большая Ивановка; **3.** Большекаменский – с. Б. Каменка; **4.** Большефёдоровский – села Б. Фёдоровка; **5.** Вязовский – с. Вязовка; **6.** Железнодорожный – ст. Курдюм; **7.** Заречный – с. Кувыка; **8.** Идолгский – с. Идолга; **9.** Карамышский – с. Карамышка; **10.** Куликовский – с. Куликовка; **11.** Курдюмский – с. Курдюм; **12.** Мизино-Лапшиновский – с. Мизино-Лапшиновка; **13.** Октябрьский – с. Октябрьский Городок; **14.** Полчаниновский – с. Полчаниновка; **15.** Садовый – п. Садовый; **16.** Слепцовский – с. Слепцовка; **17.** Сокурский – с. Сокур; **18.** Сторожевский – с. Сторожевка; **19.** Широкинский – с. Широкое; **20.** Ягодно-Полянский – с. Ягодная Поляна.

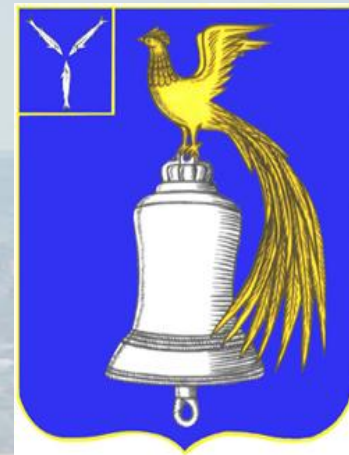
Район находится в пределах Приволжской возвышенности, на границе лесостепной и степной зон, имеет залежи нефти и газа.



Флаг Татищевского района,  
Саратовская область, Россия

На **гербе** района на синем поле, на серебряном станционном колоколе изображена птица гамаюн (райская птица), олицетворяющая мир, богатство, счастье, к которому всегда стремились люди. Осваивали эту землю переселенцы из Смоленской губернии, имеющей изображение этой птицы на своём гербе. Присутствовала она и на гербе рода Татищевых, в честь одного из которых, Василия Никитича Татищева, и была названа станция, ставшая впоследствии центром всего района.

Голубой цвет поля говорит о красоте, величии, движении вперёд и о наличии реки в данном районе. Специализация сельского хозяйства пригородного типа. Вдоль железной дороги многочисленные садово-дачные участки горожан.



*Татищевский район  
(Саратовская область),  
герб*



*Железнодорожный вокзал Татищево, рп.  
Татищево, Татищевский район*

Специализация сельского хозяйства пригородного типа. Вдоль железной дороги многочисленные садово-дачные участки горожан.

Главные отрасли промышленности - производство строительных материалов (сборный железобетон, пиломатериалы, товарный бетон, стеновой материал) и пищевой продукции (хлебобулочные изделия, мясо птицы, молочная продукция, колбасные изделия, кондитерские изделия).

Основные памятники истории, культуры и природы: Большеивановский приусадебный парк, Вязовская вековая дубрава, Вязовский черноольшаник, Губаревская усадьба дворян Шахматовых — мемориал крупнейшего лингвиста академика А. А. Шахматова, в селе Полчаниновка - усадьба, принадлежавшая известному саратовскому краеведу, историку и этнографу А. Н. Минху и заказник "Побочинская дача".

Самое крупное предприятие - Михайловская птицефабрика, продукция которой известна далеко за пределами области.


В с. Октябрьский Городок (б. Николаевский Городок) находится сельскохозяйственный техникум им. К. А. Тимирязева - бывшее Мариинское земледельческое училище.



*Сельскохозяйственный техникум им. К. А. Тимирязева,  
с. Октябрьский Городок,  
Татищевский район*



*Большеивановский приусадебный парк, с. Большая  
Ивановка, Татищевский район*



*Старое здание администрации, пгт. Татищево,  
Татищевский район*

# Турковский район



Турковский район расположен в западной части области. Граничит с Тамбовской областью на западе и с 3 районами Саратовской области: Ртищевским на севере, Аркадакским на востоке, Романовским на юге. Образован в 1965 г. Районный центр – р.п. Турки.

Площадь — 1,4 тыс. кв. км.

Население — 18 тысяч человек в т.ч. в р.п.Турки 7,2 тысячи. В районе 50 сельских населённых пунктов, образующих 13 округов: **1.** Турковский – р.п. Турки; **2.** Бороно-Михайловский – с. Бороно-Михайловское; **3.** Боцмановский – с. Боцманово; **4.** Дмитриевский – с. Дмитриевка; **5.** Каменский – с. Каменка; **6.** Лунинский – с. Лунино; **7.** Марьинский – с. Студёнка; **8.** Перевесино-Михайловский – с. Перевесино-Михайловка; **9.** Перевесинский – с. Перевесинка; **10.** Рязанский – с. Рязанка; **11.** Студёновский – с. Студёнка; **12.** Чернавский – с. Чернавка; **13.** Шепелевский – с. Шепелевка.



Флаг Турковского  
муниципального района  
Саратовской области, Россия

На красном поле герба района изображена золотая рысь, настороже стоящая на зелёной земле над обрывом. Это свидетельствует о том, что прародительницей посёлка Турки была деревня Рысья, возникшая в 1723 г. Красный цвет поля говорит о храбрости и мужестве уроженцев этого края.

К концу 30-х гг. XVIII в деревня стала называться селом Богородское. Во второй половине XIX в. появилось название Турки, так как посёлок возник в урочище Турковой горы и реки Хопер.



Турковский район  
(Саратовская область),  
герб


Район расположен на границе лесостепной и степной зон, на Окско-Донской равнине, на правом берегу р. Хопер. Главным богатством района являются его почвы (черноземы), имеющие самый высокий бонитет в области.

Специализация сельского хозяйства -- зерно-маслично-животноводческое со значительным производством сахарной свёклы. Имеются 12 сельхозтовариществ, 3 совхоза, 112 крестьянско-фермерских хозяйств.

В рабочем посёлки Турки находятся промышленные предприятия и строительные организации, входящие в аграрный комплекс: плодоовощно-консервный завод, молочный завод и др. Есть музыкальная и детско-юношеская спортивные школы, дом творчества юных, СПТУ.

Живописные окрестности Турков получили название "Саратовская Швейцария". Здесь находится известный в области дом отдыха "Бабинки".

Турковская земля - родина писателя Л. И. Гумилёвского.

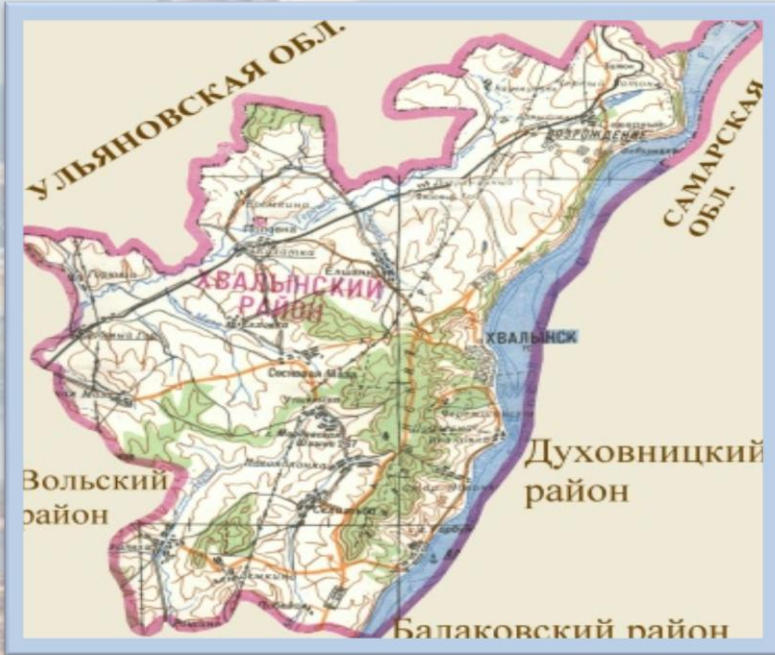


*Река Щербедина, Турковский район*



*Турковский краеведческий музей, р.п. Турки, Турковский район*

## Хвалынский район



Хвалынский район - самый северный район области, расположенный на правом берегу Волги. Граничит с Ульяновской областью на севере и Вольским районом Саратовской области на юге и западе, с востока омывается водами Саратовского водохранилища. Образован в 1928 г. Районный центр – г. Хвалынский.

Площадь — 1,9 тыс. кв. км.

Население — 29,6 тысячи человек, и т.ч. м г.Хвалынске — 14,4 тысячи. 28 сельских населённых пунктов, образующих 13 округов: **1.** Акатно-Мазинский – с. Акатная Маза; **2.** Алексеевский – р.п. Алексеевка; **3.** Апалихинский – с. Апалиха; **4.** Благодатинский – с. Благодатное; **5.** Возрожденческий – р.п. Возрождение; **6.** Горюшинский – с. Горюши; **7.** Елшанский – с. Елшанка; **8.** Ивановский – с. Ивановка; **9.** Северный – п. Северный; **10.** Селитьбенский – с. Селитьба; **11.** Сосново-Мазинский – с. Сосновая Маза; **12.** Старо-Лебежайский – с. Старая лебежайка; **13.** Ульянинский – с. Ульянино.

**Герб** района воспроизводит исторический герб города Хвалынска, утверждённый в 1780 г. На гербе в голубом поле изображены две большие стерляди, одна над другой.

Герб района «самый рыбный» из всех гербов районов Саратовской области. Три стерляди в верхней части щита – знак принадлежности к Саратовской области, а две крупные стерляди в нижней части обозначают «изобилие сих рыб» на Хвалынской земле. Ещё во времена составления первого герба хвалынские воды уже не были на Волге «самым стерляжьим местом». Неумеренный вылов всех осетровых (а стерлядь из их числа) отодвинул в середине XVIII в. основные промыслы «царской рыбы» в нижнее течение Волги, к Царицыну и далее.




*Хвалынский  
(Саратовская область),  
герб*


Район расположен в лесостепной зоне на Приволжской возвышенности. Живописные меловые горы, поросшие реликтовой растительностью и создающие целебный микроклимат; многочисленные родники сделали район наиболее привлекательным для лечения, отдыха, туризма.

Здесь месторождения высококачественного мела, песка и гравия. Естественные леса и лесопосадки занимают 25,5 тысячи га — 13,5 процента площади.

На территории района расположен национальный парк "Хвалынский". Естественные леса и лесопосадки занимают 25,5 тысячи га — 13,5 процента площади. На территории района расположен национальный парк "Хвалынский".



*Хвалынский район, Саратовская область*



*Хвалынский национальный парк, г. Хвалыnsk,  
Хвалынский район*

Район сельскохозяйственный, с развитым зерновым производством, садоводством и животноводством.

Промышленность: филиал саратовского завода электронного машиностроения, завод "Электрофидер", завод гидроаппаратуры, совхоз-завод "Черемшанский" с консервным цехом и винзаводом, производство стройматериалов.


Первое упоминание о Хвалынске (с. Сосновый Остров) относится к 1556 г., с 1780 г. — уездный город.



Хвалынск и его окрестности был одним из центров старообрядчества России. На самых высоких горных точках расположены 17 городищ, относящихся к VI в. до н.э. В начале XX в. найден Сосново-Мазинский клад бронзовых орудий XIII в. до н. э., который пошёл во все мировые энциклопедии и учебники (находится в экспозиции Исторического музея).



*Хвалынский городской Дворец культуры, г. Хвалынск,  
Хвалынский район*



*Храм Воздвижения Честного и Животворящего Креста  
Господня, г. Хвалынск, Хвалынский район*


**Хвалынск** - город с богатым культурным наследием. Здесь два музея: краеведческий, основанный предками А. Н. Радищева, дом-музей К. С. Петрова-Водкина и картинная галерея. Родина художника К. С. Петрова-Водкина, поэта С. С. Наровчатова.



*Хвалынский национальный парк, г. Хвалынск, Хвалынский район*



*Художественный мемориальный музей имени К. С. Петрова-Водкина, г. Хвалынск, Хвалынский район*



*Мемориальный дом-музей К. С. Петрова-Водкина, г. Хвалынск, Хвалынский район*



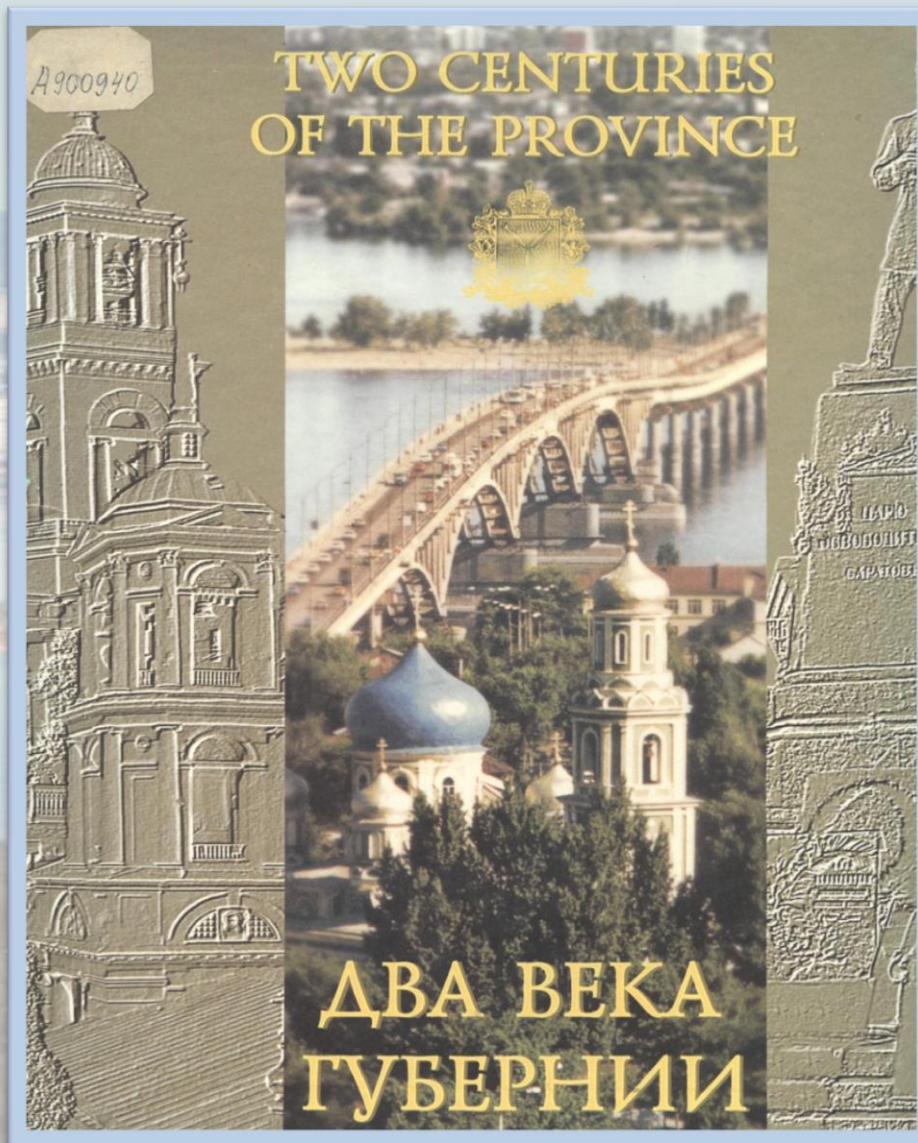
*Знак на въезде*



*Хвалынский краеведческий музей, отдел истории, построен в 1977 г., г. Хвалынк, Хвалынский район*



*Хвалынские яблоневые сады, г. Хвалынк, Хвалынский район*



*Текст цитируется по изданию:*

**A900940**

*Два века губернии: Саратовский край - из прошлого в настоящее. - Саратов : Кадр, 1997. - 257 с. -*


*Текст : непосредственный.*



*Текст цитируется по изданию:*

**А904865**

*Энциклопедия Саратовского края в очерках, событиях, фактах, именах. - Саратов : Приволжское книжное издательство, 2002. - 687, [45] ил. - ISBN 5-7633-0912-X. - Текст : непосредственный.*



*Текст цитируется по изданию:*

**А895568**

*История Саратовского края / Л. В. Мякшева. – Саратов : Издательство «Лицей», 2009. – 270, [2] с. : ил., фото. – ISBN 978-5-8053-0640-3. – Текст : непосредственный.*

**За представленными на выставке изданиями приглашаем  
в Зональную научную библиотеку имени В. А. Артисевич СГУ  
(ул. Университетская, 42)**

